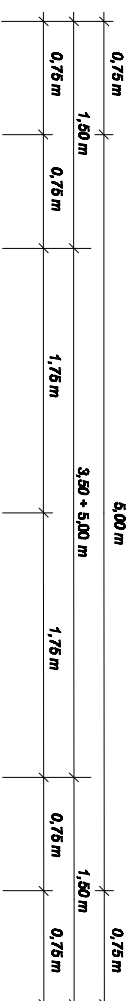


PRZEKROJE KONSTRUKCYJNE

SKALA 1:50

od km 1+300 do km 2+010 i od km 2+310 do km 3+078



10 cm
5 cm
5 cm

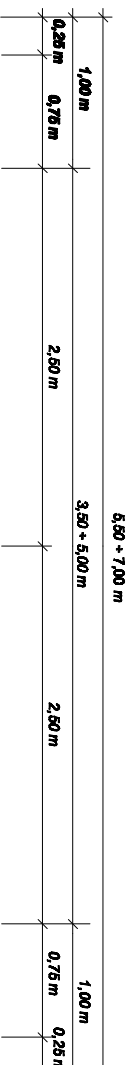
5 cm
10 cm

opaska z kucznie kamiennego
warstwie grubosci 10 cm


opaska z kucznie kamiennego
warstwie grubosci 10 cm

KONSTRUKCJA NAWIERZCHNI
4 cm warstwa szelachna z MMA o uzdarnieniu $\text{D}12.8$ mm
4 cm warstwa wiązująca z MMA o uzdarnieniu $\text{D}18$ mm
8 cm górna warstwa podbudowy z kucznie kamiennego
8 cm dolna warstwa podbudowy z kucznie kamiennego
Istniejąca podbudowa - kuczni z szlifowaniskowym - grubość warstwy $\text{kr} 8$ cm
Ułożony na podłożu piaszczynowej grubości $\text{kr} 7$ cm

od km 2+010 do km 2+310



UWAGA:
1) Lokalizacja szeregowej jaszki podana
na planie sytuacyjno - wydawkowym



UMIACZONE POBOCZE
4 cm warstwa szelachna z MMA
4 cm warstwa wiązująca z MMA
15 cm podbudowa z kucznie kamiennego

KONSTRUKCJA NAWIERZCHNI
4 cm warstwa szelachna z MMA o uzdarnieniu $\text{D}12.8$ mm
4 cm warstwa wiązująca z MMA o uzdarnieniu $\text{D}18$ mm
8 cm górna warstwa podbudowy z kucznie kamiennego
15 cm dolna warstwa podbudowy z kucznie kamiennego
10 cm dolna warstwa odchyleńca z piasku

Investycja	Przebudowa drogi gminnej Górne Wymliary - Nowawieś od km 1+300 do km 3+078		
Adres obiektu budowlanego	Droga gminna Górne Wymliary - Nowawieś Gmina Chełmno		
Tytuł opracowania	PRZEKROJE KONSTRUKCYJNE	Skala 1:50	Nr rysunku 4
Imię i nazwisko projektanta:	Specjalność i numer uprawnień budowlanych:	Data:	Podpis:
Int. Janusz Brzezicki	uprawnienia projektanta w specjalności konstrukcyjno- inżynierskiej w zakresie dróg nr GP.I.7342/3617/O/94	08.2009	