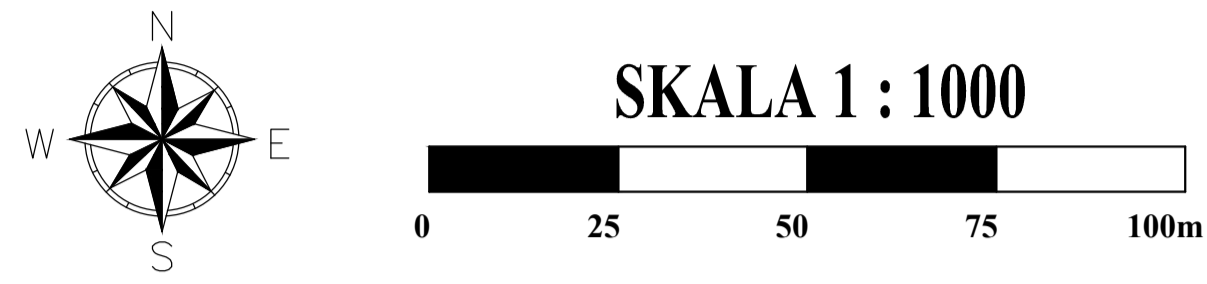




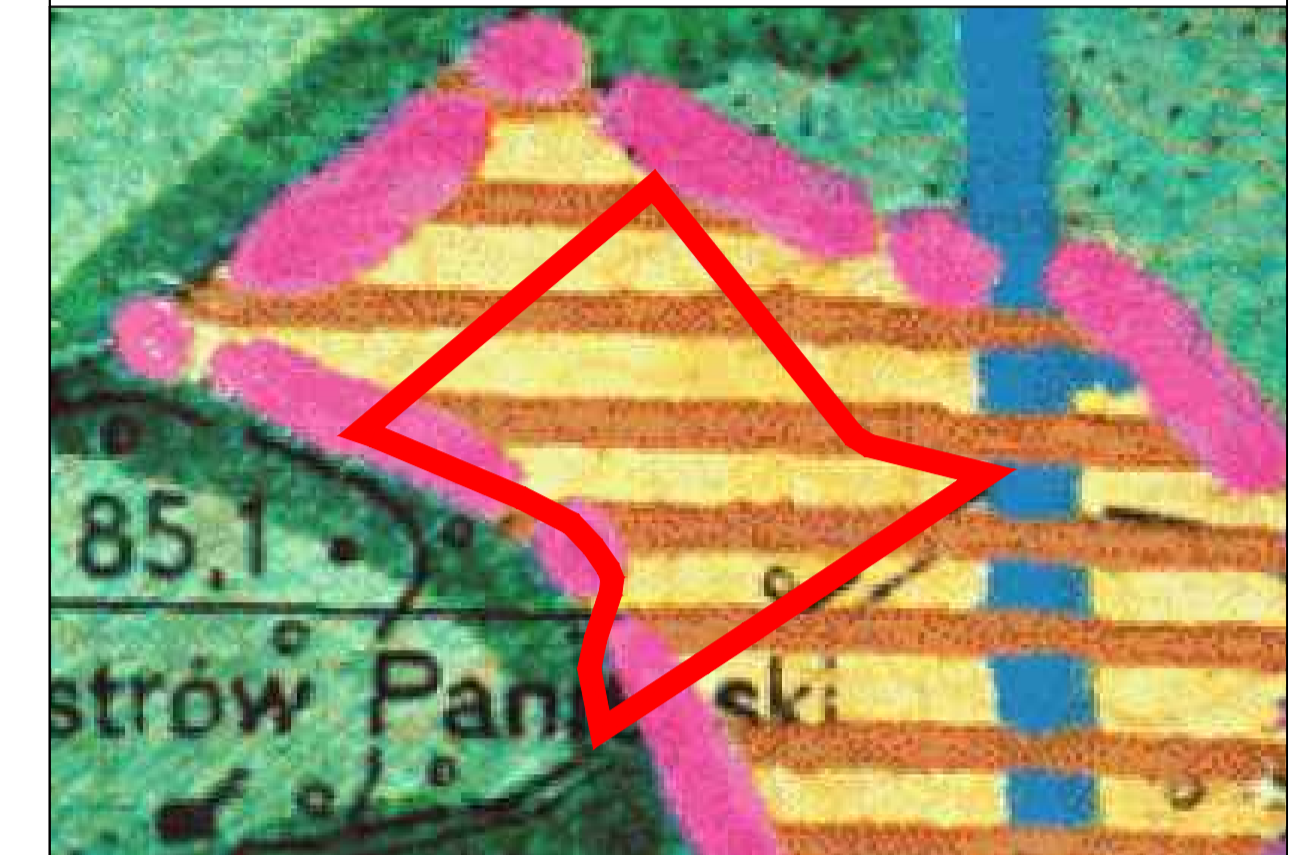
MIEJSCOWY PLAN ZAGOSPODAROWANIA PRZESTRZENNEGO DLA DZIAŁKI POŁOŻONEJ W MIEJSCOWOŚCI KAŁDUS - GMINA CHEŁMNO

Załącznik Nr 1
do Uchwały Nr
Rady Gminy Chełmno
z dnia r.

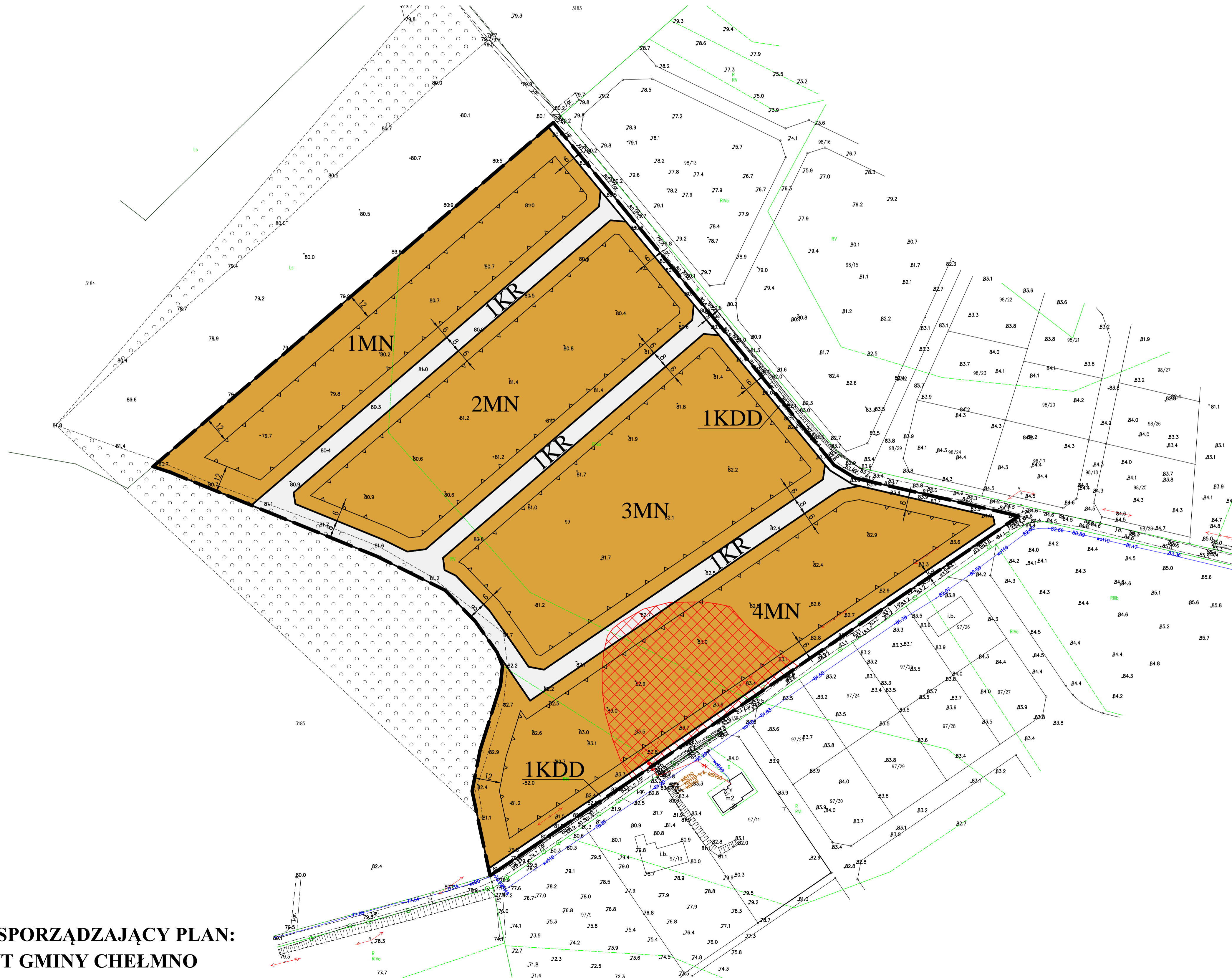
DZIAŁKA O NR EWID. 99



WYRYS ZE STUDYUM UWARUNKWAŃ I
KIERUNKÓW ZAGOSPODAROWANIA
PRZESTRZENNEGO GMINY CHEŁMNO



Granica obszaru objętego opracowaniem



ORGAN SPORZĄDZAJĄCY PLAN:
WÓJT GMINY CHEŁMNO

OZNACZENIA OBOWIĄZUJĄCE	
SYMBOL	NAZWA
— — — —	Granica obszaru objętego planem
—	Linie rozgraniczające tereny o różnym przeznaczeniu lub różnych zasadach zagospodarowania
MN	Tereny zabudowy mieszkaniowej jednorodzinnej
KDD	Teren komunikacji drogowej publicznej - teren drogi dojazdowej
KR	Teren komunikacji drogowej wewnętrznej
—▲—▲—▲—	Nieprzekraczalne linie zabudowy
6	Wymiarowanie
⊗	Nieruchomy zabytek archeologiczny - stanowisko archeologiczne