


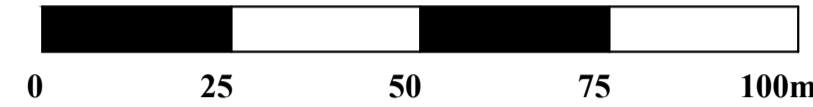


ZAŁĄCZNIK GRAFICZNY DO PROGNOZY ODDZIAŁYWANIA NA ŚRODOWISKO MIEJSCOWEGO PLANU ZAGOSPODAROWANIA PRZESTRZENNEGO DLA DZIAŁKI POŁOŻONEJ W MIEJSCOWOŚCI KAŁDUS - GMINA CHEŁMNO

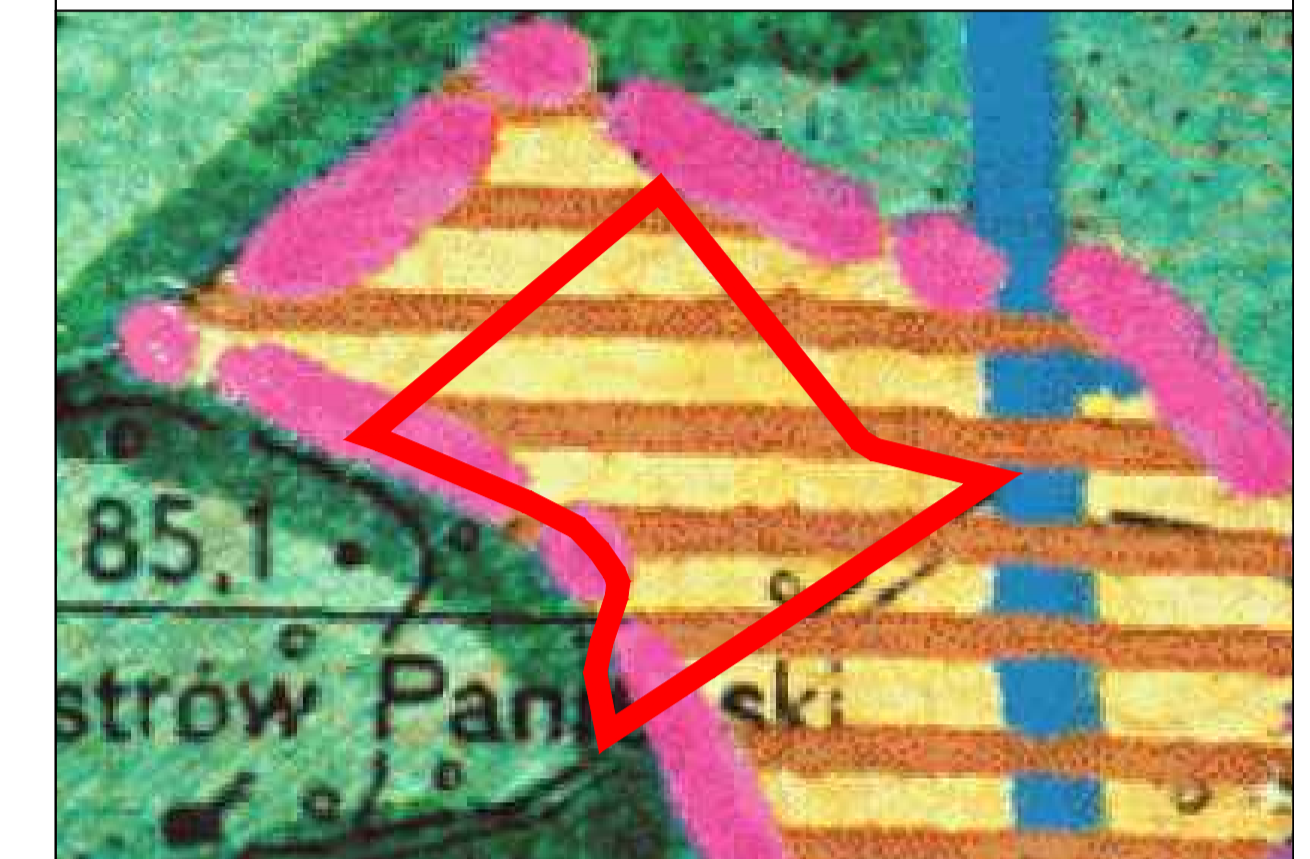
DZIAŁKA O NR EWID. 99



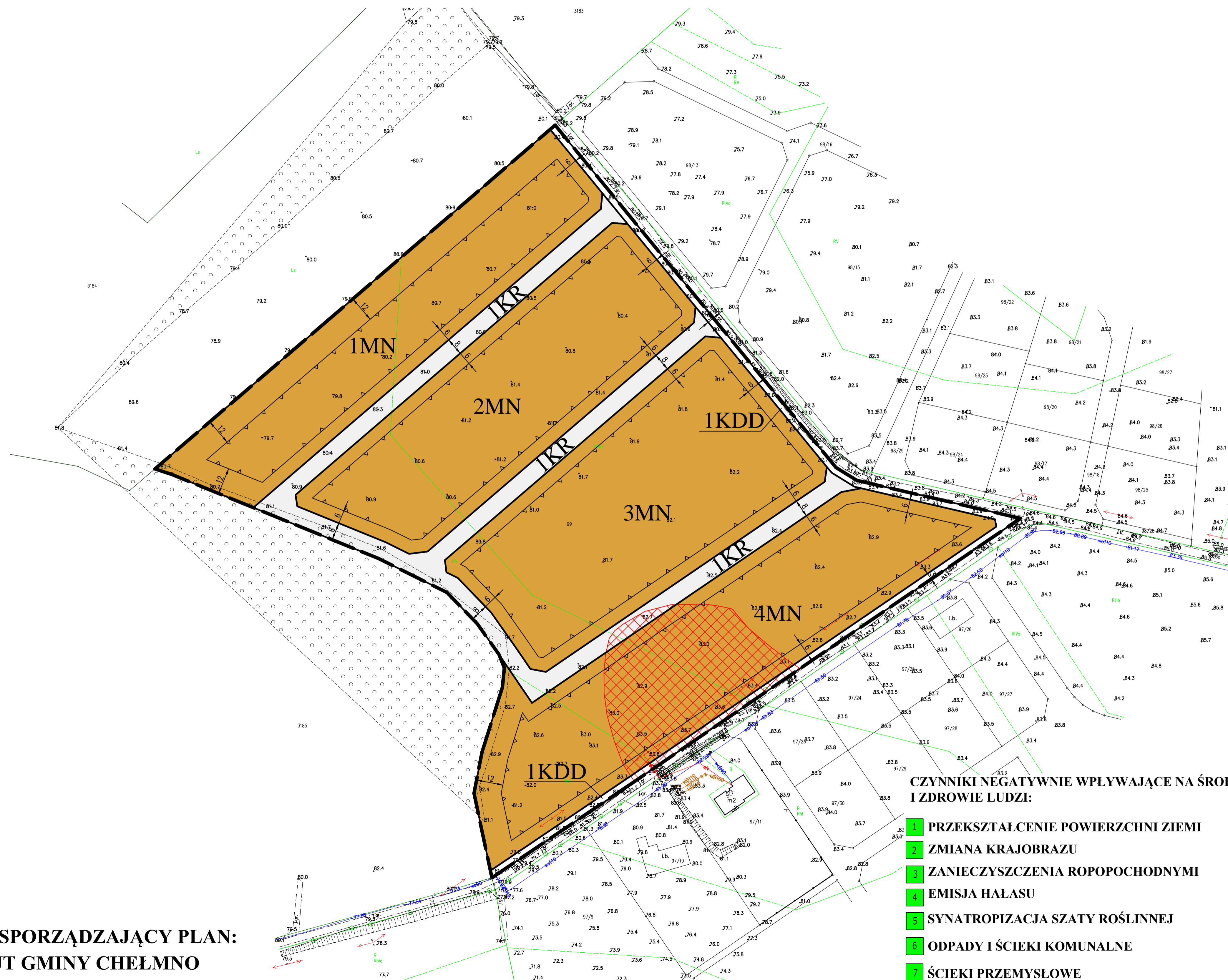
SKALA 1 : 1000



WYRYS ZE STUDYUM UWARUNKOWAŃ I KIERUNKÓW ZAGOSPODAROWANIA PRZESTRZENNEGO GMINY CHEŁMNO



Granica obszaru objętego opracowaniem



CZYNNIKI NEGATYWNIE WPŁYWAJĄCE NA ŚRODOWISKO I ZDROWIE LUDZI:

- 1 PRZEKSZTAŁCENIE POWIERZCHNI ZIEMI
- 2 ZMIANA KRAJOBRAZU
- 3 ZANIECZYSZCZENIA ROPOPOCHODNYMI
- 4 EMISJA HAŁASU
- 5 SYNANTROPIZACJA SZATY ROŚLINNEJ
- 6 ODPADY I ŚCIEKI KOMUNALNE
- 7 ŚCIEKI PRZEMYSŁOWE

ORGAN SPORZĄDZAJĄCY PLAN:
WÓJT GMINY CHEŁMNO

OZNACZENIA OBOWIĄZUJĄCE

SYMBOL	NAZWA
— — — —	Granica obszaru objętego planem
—	Linie rozgraniczające tereny o różnym przeznaczeniu lub różnych zasadach zagospodarowania
MN	Tereny zabudowy mieszkaniowej jednorodzinnej 1 2 5 6
KDD	Teren komunikacji drogowej publicznej - teren drogi dojazdowej 3 4
KR	Teren komunikacji drogowej wewnętrznej 3 4
—▲—▲—▲—	Nieprzekraczalne linie zabudowy
6	Wymiarowanie
⊗	Nieruchomy zabytek archeologiczny - stanowisko archeologiczne