

Chełmno, dn. 30.05.2025 r.

050.022

URZĄD GMINY CHEŁMNO	
ul. Dworcowa 5, 86-200 Chełmno	
W P Ł Y N Ę Ł O:	
2025 -05- 30	
Zał. ....	Nr ..... 3876



# RAPORT O STANIE GMINY CHEŁMNO W ROKU 2024

Na podstawie art. 28aa ust. 1 ustawy z dnia 8 marca 1990 r. o samorządzie gminnym/art. 30a ust. 1 Wójt Gminy Chełmno przedstawia niniejszym raport o stanie Gminy w roku 2024.



## **I. Informacje ogólne**

### **1. Położenie gminy**

Gmina Chełmno znajduje się w środkowej części województwa kujawsko – pomorskiego, w powiecie chełmińskim jako jedna z siedmiu jednostek administracyjnych. W mieście Chełmno, a więc poza obszarem samej gminy, znajduje się siedziba jej władz samorządowych Gminy Chełmno.

Powierzchnia gminy wynosi **113,71 km<sup>2</sup>**. Z punktu widzenia fizyczno – geograficznego obszar gminy leży w obrębie dwóch makroregionów, tj. zachodnia, północno – zachodnia i północna część leży w obszarze Doliny Dolnej Wisły, natomiast wschodnia część leży w obrębie Pojezierza Chełmińsko – Dobrzyńskiego. W ujęciu hydrograficznym południowa część obszaru gminy leży w zlewni Kanału Głównego Wiejskiej Niziny Chełmińskiej, a północna część z całym „międzywalem” należy do przyrzecza Wisły.

Obszar gminy rozciąga się wzdłuż prawego brzegu Wisły. Centralnie położone w stosunku do obszaru gminy – Miasto Chełmno – rozdziela jej teren na 3 odrębne części gminy, które graniczą z miastem. Od południowego zachodu – sołectwa: Strogród Dolny, Starogród, Kałdus, Bieńkówka, Borówno; południa – sołectwo Osnowo; wschodu – sołectwa: Nowe Dobra, Klamry, Górne i Dolne Wymiary, Kolno, Nowawieś Chełmińska, Ostrów Świecki, Łęg, Podwiesk, Dorposz Chełmiński, Małe Łunawy, Wielkie Łunawy.

Łącznie strukturę gminy stanowi 18 sołectw obejmujących 19 miejscowości. Przez rzekę Wisłę gmina Chełmno graniczy głównie z gminą Świecie, a ponadto z gminami Pruszcz i Dragacz.

Pod względem administracyjnym Gmina Chełmno graniczy: od południa z Gminą Unisław, od wschodu z Gminami Kijewo Królewskie i Stolno, od północy z Gminą Grudziądz, a od zachodu i północnego zachodu z Miastem i Gminą Świecie. Granice gminy od wschodu prowadzone są w sposób sztuczny, a granice zachodnia i północno – zachodnia wykorzystują naturalną barierę rzeki Wisły.



## 2. Ludność i dynamika zmian

Gmina Chełmno na dzień 31 grudnia 2024 r. liczyła 6001 mieszkańców zameldowanych na pobyt stały i 72 na pobyt czasowy. W ciągu roku ubyło w Gminie 30 mieszkańców na pobyt stały.

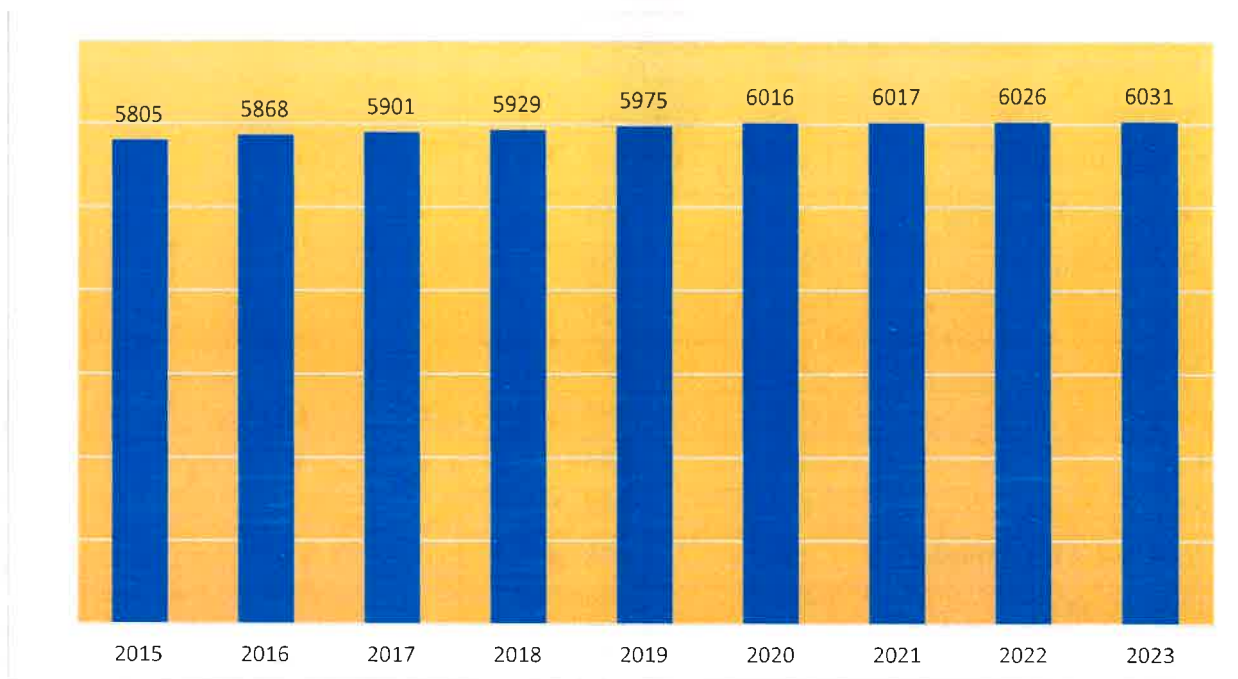
W podziale na płeć rysuje się delikatna przewaga kobiet, gdyż jest ich o 16 więcej niż mężczyzn.

Zanotowano 44 zgony, o 8 mniej niż w roku 2023, zmniejszyła się liczba urodzeń w stosunku do roku poprzedniego i wyniosła 37 (spadek o 13). W 2024 r. najczęściej dzieci urodziło się w Podwiesku (6) i w Dolnych Wymiarach (5). Natomiast w Bieńkówce, Łęgu, Osnowie, Starogrodzie Dolnym i Wielkich Łunawach nie zanotowano narodzin dzieci.

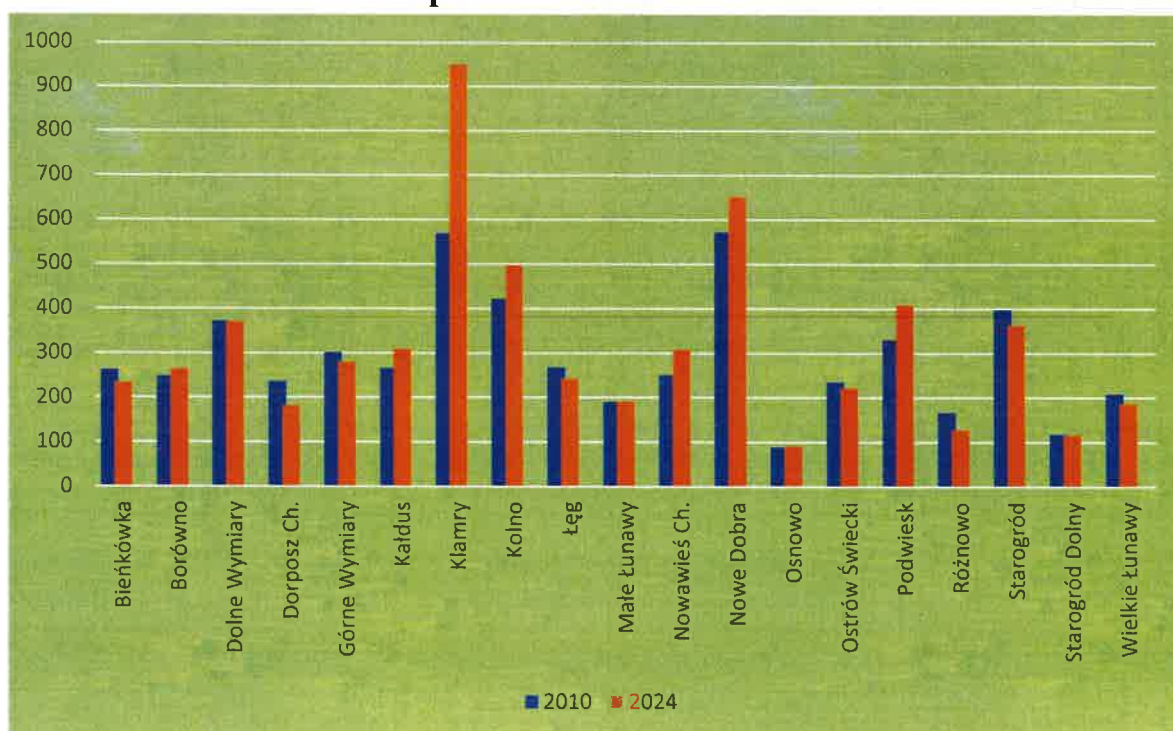
Szczegóły w tabeli.

Lp.	NAZWA MIEJSCOWOŚCI	Liczba mieszkańców stałych		Liczba mieszkańców stałych i czasowych		W tym kobiet		W tym mężczyzn		Liczba zgonów		Liczba urodzeń	
		2023	2024	2023	2024	2023	2024	2023	2024	2023	2024	2023	2024
1	BIEŃKÓWKA	245	234	246	234	123	118	123	116	3	4	0	0
2	BORÓWNO	263	264	264	265	141	144	123	121	0	1	2	1
3	DOLNE WYMIARY	354	370	360	374	184	195	176	179	4	0	3	5
4	DORPOSZ CHEŁMIŃSKI	194	182	194	182	93	88	101	94	1	4	1	1
5	GÓRNE WYMIARY	288	280	296	296	140	146	156	150	2	6	4	2
6	KĄLDUS	306	309	307	310	143	144	164	166	7	1	0	3
7	KLAMRY	951	951	964	966	496	493	468	473	7	5	4	2
8	KOLNO	507	498	509	500	262	255	247	245	7	6	6	3
9	ŁĘG	252	243	257	245	126	121	131	124	3	2	2	0
10	MAŁE ŁUNAWY	194	192	197	194	97	98	100	96	1	1	3	2
11	NOWAWIEŚ CHEŁMIŃSKA	304	308	304	308	151	154	153	154	3	2	3	2
12	NOWE DOBRA	656	652	679	666	357	346	322	320	5	4	4	4
13	OSNOWO	94	92	94	92	48	48	46	44	5	0	0	0
14	OSTRÓW ŚWIECKI	223	222	223	222	114	114	109	108	1	2	1	4
15	PODWIESK	403	409	406	412	198	199	208	213	1	1	8	6
16	RÓŻNOWO	125	128	128	129	64	64	64	65	0	0	1	1
17	STAROGRÓD	368	363	378	367	189	185	189	182	1	3	3	1
18	STAROGRÓD DOLNY	116	117	123	121	64	61	59	60	0	1	1	0
19	WIELKIE ŁUNAWY	188	187	191	190	93	94	98	96	1	1	4	0
<b>RAZEM</b>		<b>6031</b>	<b>6001</b>	<b>6120</b>	<b>6073</b>	<b>3083</b>	<b>3067</b>	<b>3037</b>	<b>3006</b>	<b>52</b>	<b>44</b>	<b>50</b>	<b>37</b>

## Dynamika zmian ilości mieszkańców stałych na przestrzeni lat



## Dynamika zmian ludności w poszczególnych wsiach gminy Chelmino na przestrzeni lat 2010 - 2024

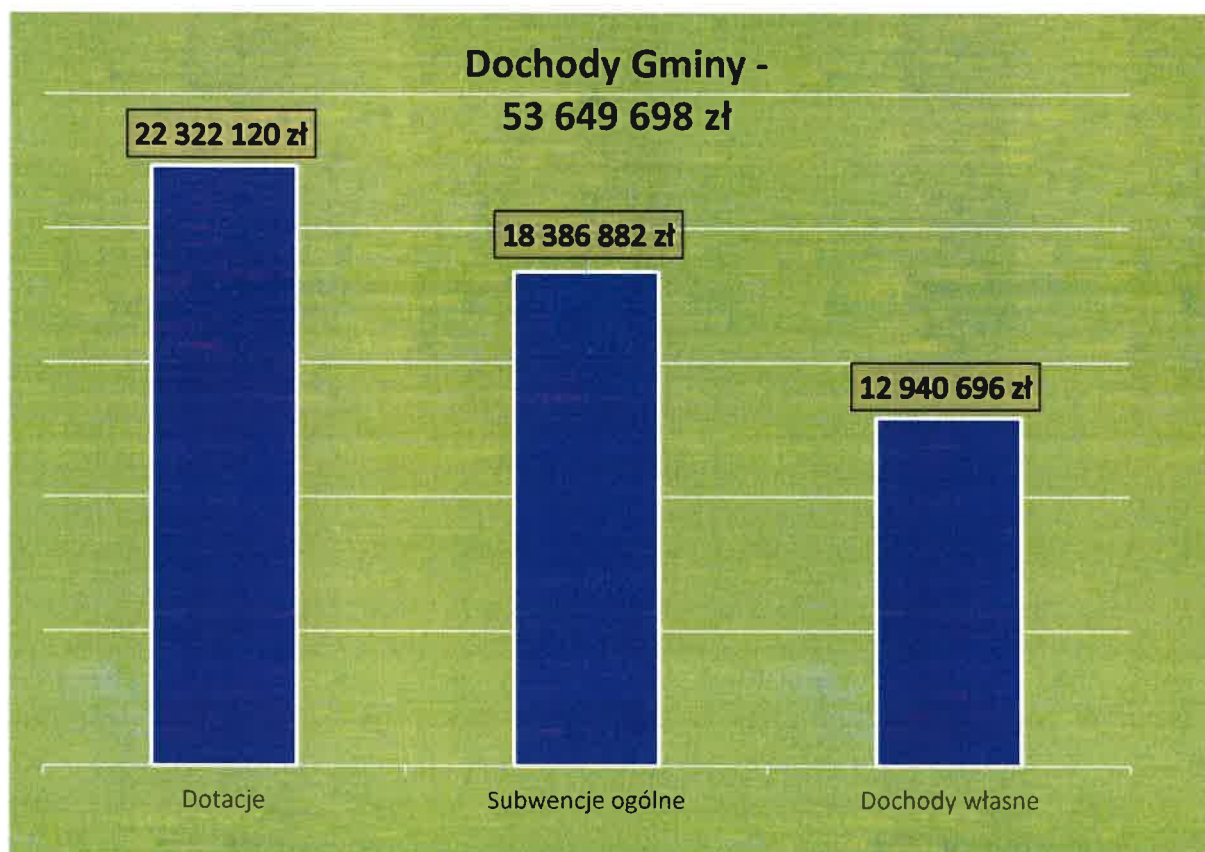


	2010	2024
Bieńkówka	262	234
Borówno	248	264
Dolne Wymiary	372	370
Dorposz Chełmiński	236	182
Górne Wymiary	301	280
Kałdus	266	309
Klamry	569	951
Kolno	422	498
Łęg	268	243
Małe Łunawy	191	192
Nowawieś Chełmińska	251	308
Nowe Dobra	572	652
Osnowo	89	92
Ostrów Świecki	235	222
Podwiesk	330	409
Różnowo	167	128
Starogród	398	363
Starogród Dolny	118	117
Wielkie Łunawy	209	187
Razem	5504	6001

## II. Informacje finansowe

### 1. Dochody Gminy

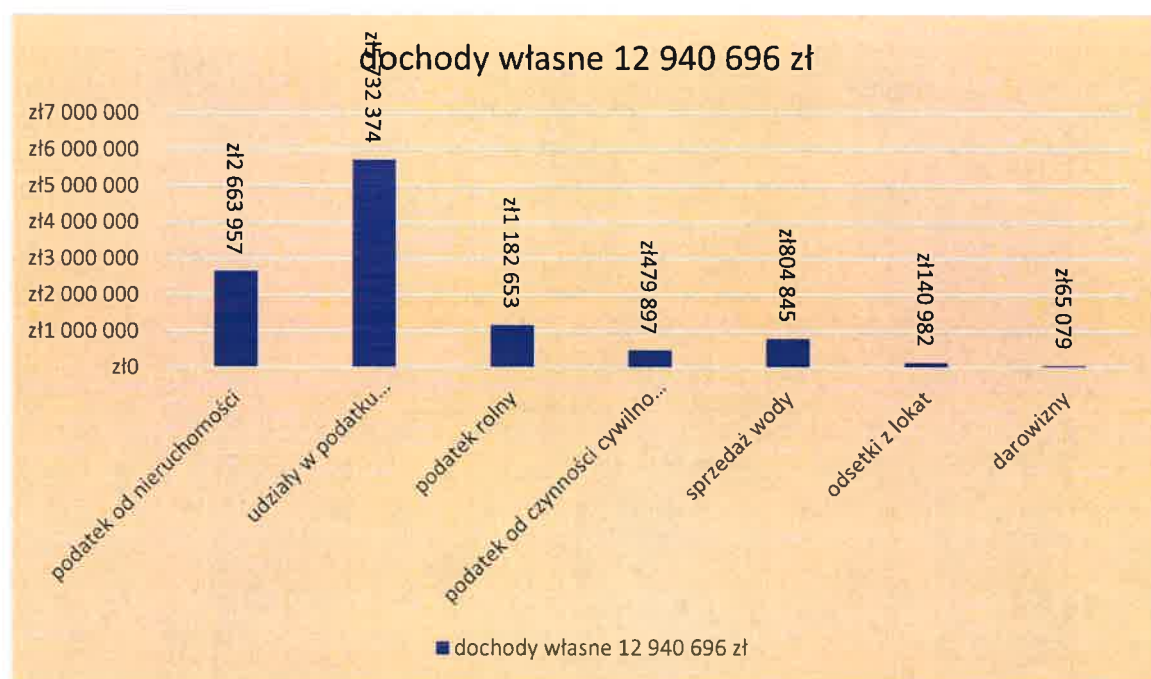
Wykonanie dochodów za 2024 rok było w wysokości **53 649 698 zł**, z czego dotacje celowe wyniosły **22 322 120 zł**, subwencje ogólne z budżetu państwa **18 386 882 zł** i dochody własne **12 940 696 zł**.



Największy udział dochodów w dochodach ogółem stanowią dotacje z budżetu państwa, wynoszą one 41,6%, na drugim miejscu są subwencje ogólne, w tym subwencja oświatowa 34,3%, a dochody własne, w tym dochody podatkowe od osób fizycznych i od osób prawnych, które stanowią 24,1% dochodów.

Udział poszczególnych dochodów w dochodach własnych przedstawia się następująco:

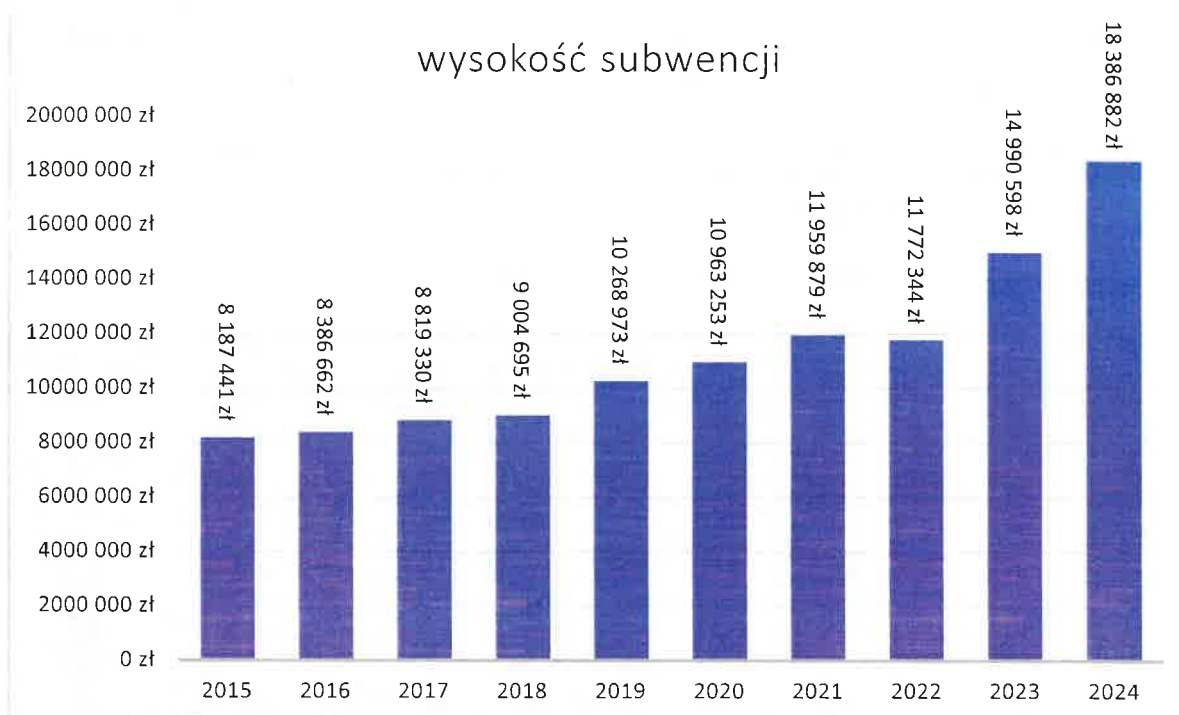
- podatek od nieruchomości – 2 663 957 zł,
- udziały w podatku dochodowym od osób fizycznych i prawnych – 5 732 374zł,
- podatek rolny – 1 182 653 zł,
- podatek od czynności cywilno-prawnych – 479 897 zł,
- wpływy ze sprzedaży wody 804 845 zł
- odsetki z lokat 140 982 zł
- darowizny 65 079 zł



Kolejnym znaczącym dochodem są subwencje, które stanowią 34,3% ogółu dochodów. Wysokość poszczególnych subwencji przedstawia się następująco:

- subwencja oświatowa..... 10 571 976 zł,
- subwencja wyrównawcza..... 6 557 506 zł,
- uzupełnienie subwencji ogólnej ..... 937 597 zł,
- subwencja równoważąca..... 319 803 zł,

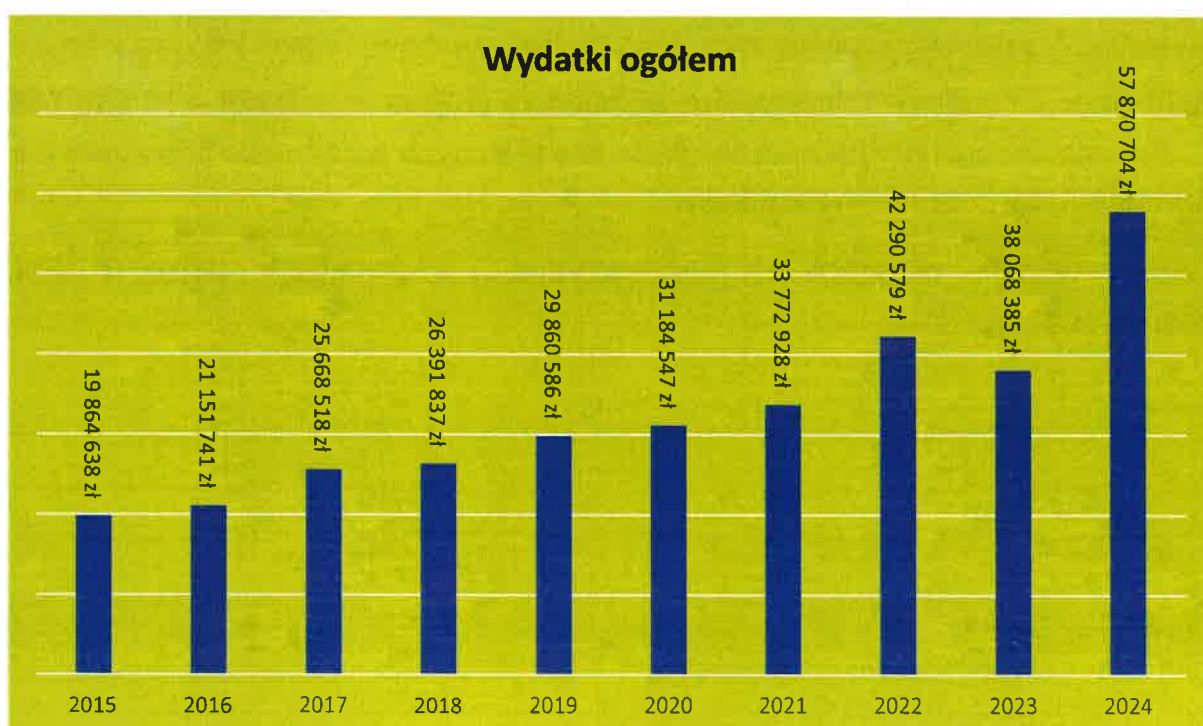
Na przestrzeni ostatnich lat obserwuje się stopniowy wzrost wysokości otrzymanych subwencji.



## 2. Wydatki Gminy

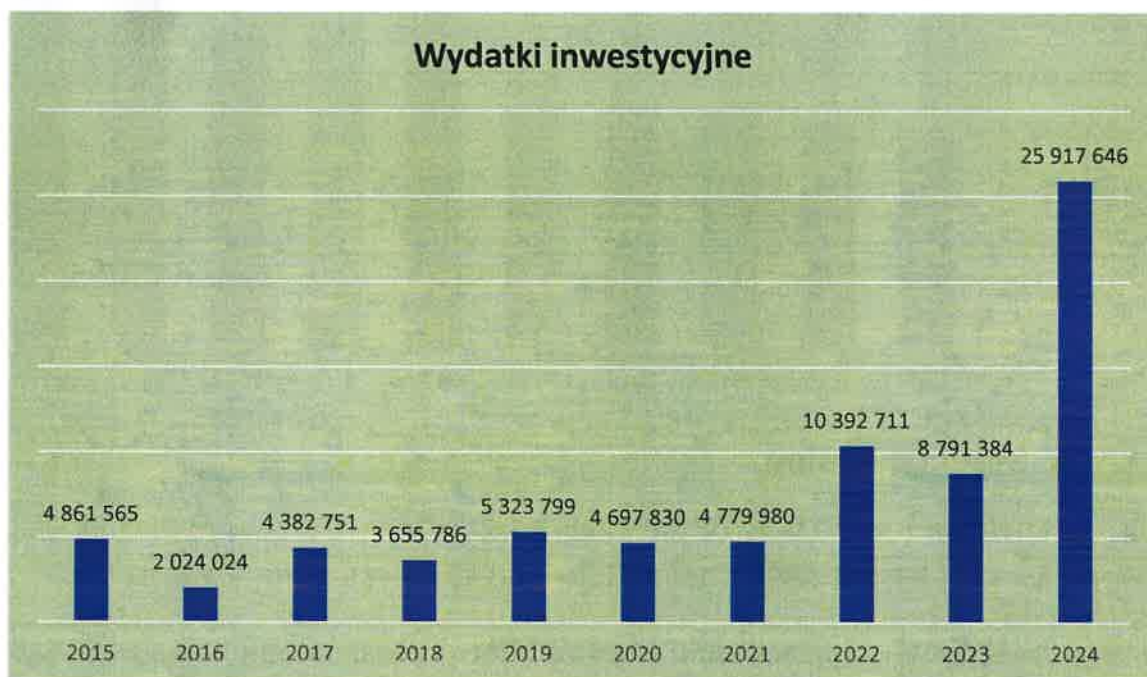
Realizacja wydatków w 2024 roku wyniosła **57 870 704 zł**, w tym realizacja wydatków bieżących **33 131 659 zł**, wydatków majątkowych **25 917 646 zł**.

Realizacja wydatków na przestrzeni ostatnich lat przedstawiona została na wykresie poniżej.



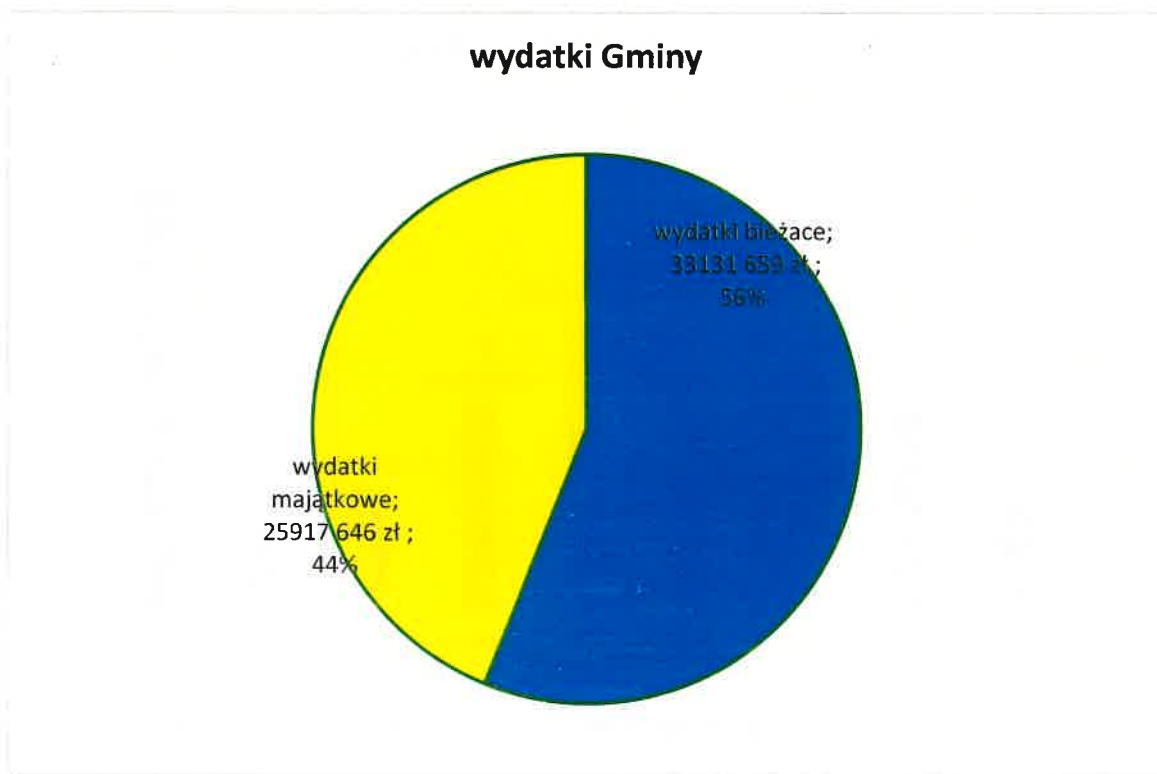
Dla rozwoju gminy istotne są wydatki majątkowe, które często mają duży wpływ na polepszenie jakości życia mieszkańców gminy Chełmno.

Wysokość poniesionych wydatków inwestycyjnych na przestrzeni ostatnich lat przedstawia się następująco:



Wysokość wydatków inwestycyjnych w znacznej mierze jest uzależniona od wysokości pozyskanych środków finansowych. W roku 2024 Gmina Chełmno otrzymała dotacje i zadania inwestycyjne na budowę dróg w wysokości – 14 886 740 zł. Bez możliwości pozyskania środków zewnętrznych możliwości inwestycyjne Gminy byłyby znacznie ograniczone.

Udział wydatków majątkowych (inwestycyjnych) w wydatkach ogółem w 2024 roku wynosił 44,8%.



### Poziom zadłużenia Gminy

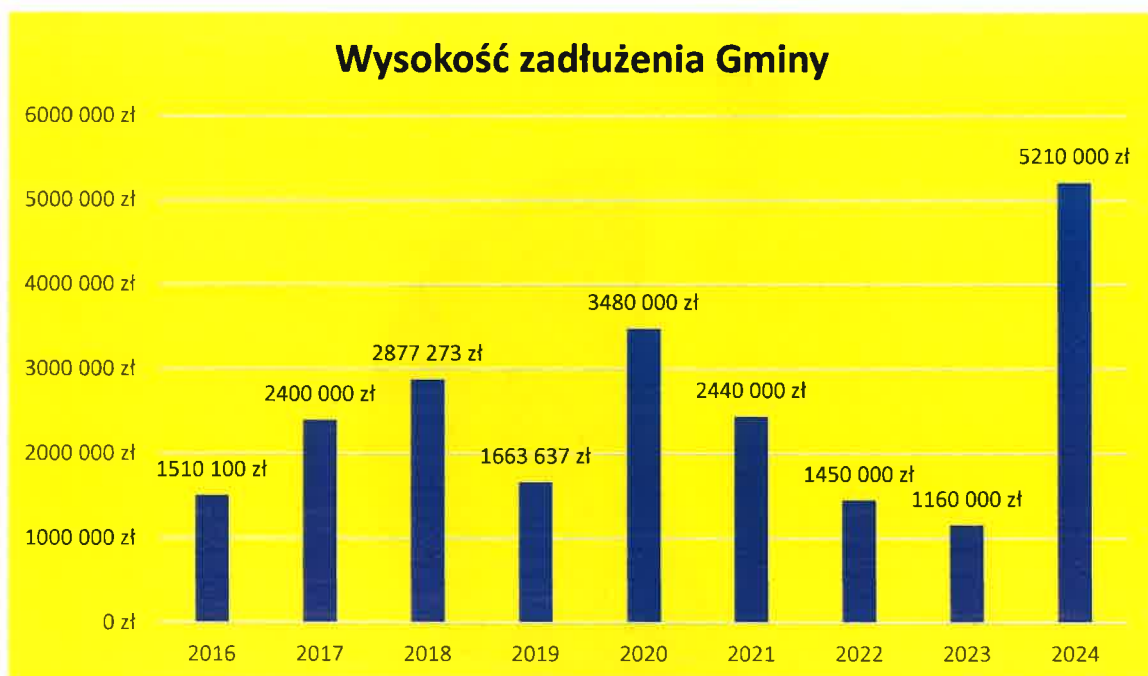
Stan zadłużenia gminy na 01.01.2024 rok wynosił: 1 160 000,00 zł.

W 2024 roku dokonano zapłaty raty za zakup nieruchomości w wysokości: 290 000,00 zł, zaciągnięto pożyczkę w WFOŚiGW w kwocie 4 340 000,00 zł na realizację inwestycji „Przebudowa wraz z rozbudową SUW Podwiesk”.

**Stan zadłużenia gminy na 31.12.2024 roku wynosił 5 210 000,00 zł.**

Wskaźnik zadłużenia do zrealizowanych dochodów w 2024 roku wyniósł 9,7 %.

	2018	2019	2020	2021	2022	2023	2024
Kwota długu	2 877 273	1 663 637	3 480 000	2 440 000	1 450 000	1 160 000	5 210 000
Wskaźnik zadłużenia do dochodów ogółem	11%	5%	10,72%	6%	3,21%	3,56%	9,7%



Wysokość zadłużenia Gminy na przestrzeni ostatnich 8 lat jest na stabilnym poziomie ulegając niewielkim wahaniom.

Plany dochodów podatkowych na 2025 rok przyjęto na podstawie ich realizacji w 2023 i przewidywanego wykonania w 2024 roku. Szczególnie zwrócono uwagę na politykę podatkową Rady Gminy oraz specyfikę gminy. Analizując ustalone stawki podatkowe przez Radę Gminy należy zwrócić uwagę na bardzo ostrożne ustalanie ceny żyta, która spadła w stosunku do roku ubiegłego, stanowiącego podstawę podatku rolnego. Stawki podatku od nieruchomości ustala się na podstawie spadku lub wzrostu stawek ustawowych.

Na 2025 rok nie dokonano zmian w stawkach podatku rolnego, wniesiono zmiany do pozostałych podatków w różnych wielkościach średnio o 5,96 %, a więc w zbliżonej wielkości planowanej inflacji na 2025 r. Stawki pod wodami powierzchniowymi stojącymi lub wodami powierzchniowymi płynącymi jezior i zbiorników sztucznych oraz zajętych na prowadzenie działalności gospodarczej w zakresie obrotu kwalifikowanym materiałem siewnym na poziomie stawek maksymalnych. Podatki od środków transportowych zostały podwyższone o planowany wskaźnik wzrostu cen towarów i usług na 2025 r., tj. 2,7 %. Plan dochodów ustalono na podstawie aktualnego stanu gospodarstw, złożonych deklaracji na

podatek od środków transportowych i deklaracji podatkowych.

Udziały w podatkach stanowiących dochody budżetu państwa na 2025 rok przyjęto w wysokości wskazanej w informacji Ministerstwa Finansów, natomiast na następne lata podniesiono średnio o wskaźnik 3,25 % .

Dochody majątkowe zaplanowano po przeanalizowaniu posiadanych zasobów oraz przygotowaniu nieruchomości czy działek do sprzedaży. Obecnie do sprzedaży przeznaczono 3 lokale i kilka działek budowlanych, posiadających aktualne wyceny, działki są uzbrojone. Dochód z tytułu sprzedaży działek i lokali ustalono na podstawie uzyskanego dochodu w 2023 i przewidywanego w 2024 roku oraz ilości działek przeznaczonych do sprzedaży.

Pozostałe dochody z mienia gminy - najem, dzierżawa zaplanowano na podstawie zawartych umów o najem, dzierżawę i wieczyste użytkowanie.

Pozostałe odsetki zaplanowano na podstawie analizy przepływów finansowych oraz dochodów z tego tytułu w latach poprzednich.

Pozostałe dochody zaplanowano na podstawie ich wykonania w latach poprzednich, są to przede wszystkim dochody ze sprzedaży wody.

Subwencje ogólną z budżetu państwa na 2025 rok zaplanowano na podstawie informacji Ministra Finansów o jej wysokości na 2025 rok, a na lata następne podniesiono o wskaźnik inflacji i przewidywany wzrost wynagrodzeń .

Dotacje celowe zaplanowano na podstawie informacji Wojewody Kujawsko – Pomorskiego o ich wysokościach na 2025 rok. Wysokość ich nie ma wpływu na budżet ponieważ ich zwiększenie po stronie dochodów powoduje zwiększenie wydatków w takiej samej wysokości.

Plan dotacji, środków na zadania inwestycyjne zaplanowano zgodnie z zasadami finansowania inwestycji w projektach unijnych i programach rządowych. Zaplanowano środki na dofinansowanie realizowanych inwestycji ze środków Unii Europejskiej w wysokości zawartych umów. Zaplanowano w dochodach także środki z Rządowego programu „Polski Ład”. Dochody majątkowe na lata następne to projekty realizowane z dofinansowaniem ze środków w ramach

ewentualnych programów. W przypadku nie otrzymania dofinansowania zadania nie będą realizowane w zakresie planowanym przy opracowywaniu WPF.

Planowany budżet na 2025 rok zamyka się deficytem, który zostanie pokryty skumulowaną nadwyżką z lat ubiegłych oraz zaciągniętym kredytem, natomiast budżety na lata 2026 – 2034 zamykają się nadwyżką, która zostanie przeznaczona na spłatę zobowiązań.

Planowane wielkości zadłużenia oraz spłat zaciągniętych zobowiązań spełniają wszystkie wskaźniki, o których mowa w art. 243 ustawy o finansach publicznych.

### 3. Fundusz sołecki

#### sołectwo Bienkówka

wydatki z funduszu sołeckiego	Plan	Wykonanie
tluczeń	6 000,00 zł	6 000,00 zł
rowy	2 000,00 zł	-
integracja	4 000,00 zł	1 942,14 zł
utrzymanie świetlicy	4 447,93 zł	4 447,93 zł
przeгляд placu zabaw	600,00 zł	600,00 zł
Gminny Klub Seniora	625,00 zł	625,00 zł
Gminny Dzień Dziecka	625,00 zł	625,00 zł
oświetlenie	3 000,00 zł	3 000,00 zł
remont świetlicy	6 000,00 zł	6 000,00 zł
<b>razem:</b>	<b>27 297,93 zł</b>	<b>23 240,07 zł</b>

#### sołectwo Dolne Wymiary

wydatki w ramach funduszu sołeckiego	Plan	Wykonanie
spotkania integracyjne	3 000,00 zł	3 000,88 zł
kamień szlaka	4 500,00 zł	4 500,00 zł
utrzymanie świetlicy i terenów zielonych	3 643,82 zł	3 643,82 zł
Gminny Klub Seniora	883,00 zł	883,00 zł
Gminny Dzień Dziecka	883,00 zł	883,00 zł
OSP Podwiesk	500,00 zł	500,00 zł
remont świetlicy	9 250,00 zł	9 250,00 zł
utrzymanie placu zabaw	600,00 zł	600,00 zł
GKS Błękitni	500,00 zł	500,00 zł
lustro	1 500,00 zł	516,60 zł

asfaltowanie drogi	9 000,00 zł	-
<b>razem:</b>	<b>34 259,82 zł</b>	<b>24 277,30 zł</b>

### Sołectwo Borówno i Różnowo

wydatki w ramach funduszu sołeckiego	Plan	Wykonanie
zakup tłucznia	4 500,00 zł	4 500,00 zł
imprezy integracyjne	2 500,00 zł	2 498,61 zł
utrzymanie świetlic	3 557,31 zł	3 557,31 zł
strych Różnowo	4 000,00 zł	4 000,00 zł
doposażenie placu zabaw	5 000,00 zł	5 000,00 zł
montaż lamp	12 500,00 zł	12 500,00 zł
utrzymanie placu zabaw	600,00 zł	600,00 zł
utrzymanie zieleni	1 500,00 zł	1 500,00 zł
Gminny Dzień Dziecka i ferie	1 326,00 zł	1 326,00 zł
Gminny Klub Seniora	975,00 zł	975,00 zł
<b>razem:</b>	<b>36 458,31 zł</b>	<b>36 456,92 zł</b>

### sołectwo Dorposz Chełmiński

wydatki w ramach funduszu sołeckiego	Plan	Wykonanie
tłuczeń	5 000,00 zł	5 000,00 zł
spotkania integracyjne	3 000,00 zł	1 910,81 zł
utrzymanie świetlicy	1 200,00 zł	1 504,00 zł
asfaltowanie drogi	14 157,82 zł	-
Gminny Dzień Dziecka i ferie	687,00 zł	687,00 zł
Gminny Klub Seniora	505,00 zł	505,00 zł
<b>razem:</b>	<b>24 549,82 zł</b>	<b>9 606,81 zł</b>

### sołectwo Górne Wymiary

wydatki w ramach funduszu sołeckiego	Plan	Wykonanie
utrzymanie działki rekreacyjnej	3 834,81 zł	3 746,06 zł
Gminny Klub Seniora	713,00 zł	713,00 zł
tablica informacyjne	950,00 zł	950,00 zł
OSP Podwiesk	300,00 zł	300,00 zł
GKS Błękitni	300,00 zł	300,00 zł
Gminny Dzień Dziecka i ferie	970,00 zł	970,00 zł
spotkania integracyjne	3 050,00 zł	3 083,68 zł
przeгляд placu zabaw	600,00 zł	600,00 zł
asfaltowanie	20 000,00 zł	-
<b>razem:</b>	<b>30 717,81 zł</b>	<b>10 662,74 zł</b>

### sołectwo Kaldus

wydatki w ramach funduszu sołeckiego	Plan	Wykonanie
utrzymanie terenów zielonych	254,64 zł	254,64 zł

utrzymanie świetlicy	3 825,00 zł	3 825,00 zł
przeгляд świetlicy	1 000,00 zł	969,00 zł
tłuczeń	6 000,00 zł	6 000,00 zł
animacja czasu wolnego dla dzieci	1 053,00 zł	1 053,00 zł
Gminny Klub Seniora	773,00 zł	773,00 zł
naprawa tarasu	17 700,72 zł	17 700,72 zł
przeгляд placu zabaw	600,00 zł	600,00 zł
<b>razem:</b>	<b>31 206,36 zł</b>	<b>31 175,36 zł</b>

## sołectwo Klamry

wydatki w ramach funduszu sołecznego	Plan	Wykonanie
oświetlenie	16 934,20 zł	11 562,00 zł
pobudzanie aktywności mieszkańców	8 000,00 zł	7 990,16 zł
Gminny Klub Seniora	2 303,00 zł	2 303,00 zł
Gminny Dzień Dziecka ferie i wakacje	3 132,00 zł	3 132,00 zł
utrzymanie terenów zielonych	4 000,00 zł	3 975,62 zł
ścieżka rowerowa	10 000,00 zł	10 000,00 zł
tłuczeń	6 000,00 zł	6 000,00 zł
progi zwalniające	3 000,00 zł	-
utrzymanie placu zabaw	600,00 zł	600,00 zł
przeгляdy świetlic	2 100,00 zł	1 891,50 zł
utrzymanie świetlicy	5 000,00 zł	5 000,00 zł
	<b>61 069,20 zł</b>	<b>52 454,28 zł</b>

## sołectwo Kolno

wydatki w ramach funduszu sołecznego	Plan	Wykonanie
zakup tłucznia	6 000,00 zł	6 000,00 zł
oświetlenie	11 700,00 zł	11 700,00 zł
działalność integracyjna	5 683,34 zł	5 549,36 zł
Gminny Klub Seniora	1 275,00 zł	1 275,00 zł
Gminny Dzień Dziecka ferie wakacje	1 734,00 zł	1 734,00 zł
OSP Podwiesk	3 000,00 zł	3 000,00 zł
GKS Błękitni	3 000,00 zł	3 000,00 zł
utrzymanie placu zabaw	4 000,00 zł	4 000,00 zł
utrzymanie świetlicy	7 150,00 zł	825,59 zł
<b>razem:</b>	<b>43 542,34 zł</b>	<b>37 083,95 zł</b>

## sołectwo Lęg

wydatki w ramach funduszu sołecznego	Plan	Wykonanie
animacja czasu wolnego dla dzieci	874,00 zł	874,00 zł
Gminny Klub Seniora	643,00 zł	643,00 zł
przeгляdy świetlic	600,00 zł	600,00 zł
budowa placu zabaw	1 500,00 zł	1 500,00 zł
zakup kosiarki	1 500,00 zł	2 050,00 zł
asfaltowanie	21 000,00 zł	-

pobudzanie aktywności mieszkańców	1 547,35 zł	-
<b>razem:</b>	<b>27 664,35 zł</b>	<b>5 667,00 zł</b>

### sołectwo Małe Łunawy

wydatki	Plan	Wykonanie
animacja czasu wolnego dla dzieci	664,00 zł	664,00 zł
działalność kulturalno rozrywkowa	6 275,68 zł	6 354,15 zł
Gminny Klub Seniora	488,00 zł	488,00 zł
utrzymanie zieleni	2 000,00 zł	2 014,70 zł
dokumentacja na drogę	5 000,00 zł	-
łuczeń	10 000,00 zł	10 000,00 zł
<b>razem:</b>	<b>24 427,68 zł</b>	<b>19 520,85 zł</b>

### sołectwo Nowawieś Chełmińska

wydatki	Plan	Wykonanie
integracja	3 500,00 zł	3 533,48 zł
Gminny Dzień Dziecka ferie wakacje	1 070,00 zł	1 070,00 zł
utrzymanie świetlicy	5 000,00 zł	5 000,00 zł
tabliczki informacyjne	1 000,00 zł	1 358,38 zł
dofiansowanie OSP	1 200,00 zł	1 200,00 zł
utrzymanie terenów zielonych	1 000,00 zł	443,90 zł
łuczeń	7 500,00 zł	7 500,00 zł
dokumentacja na ścieżkę rowerową	8 605,29 zł	8 605,29 zł
lustro przy drodze	1 500,00 zł	516,60 zł
Gminny Klub Seniora	770,00 zł	770,00 zł
<b>razem:</b>	<b>31 145,29 zł</b>	<b>29 997,65 zł</b>

### sołectwo Nowe Dobra

wydatki w ramach fundusz sołectkiego	Plan	Wykonanie
łuczeń i gruz	10 000,00 zł	10 000,00 zł
Gminny Dzień Dziecka ferie i wakacje	2 241,00 zł	2 241,00 zł
Gminny Klub Seniora	1 648,00 zł	1 648,00 zł
wywóz śmieci	324,00 zł	324,00 zł
przeгляд placu zabaw	700,00 zł	600,00 zł
przeгляд świetlicy	550,00 zł	600,00 zł
naprawa altanek	1 500,00 zł	1 499,52 zł
ogrodzenie świetlicy	12 000,00 zł	12 000,00 zł
utrzymanie świetlicy	21 000,00 zł	21 000,00 zł
utrzymanie terenów zielonych	2 472,55 zł	2 394,01 zł
OSP Podwiesk	500,00 zł	500,00 zł
Błękitni Podwiesk	500,00 zł	500,00 zł
<b>razem:</b>	<b>53 435,55 zł</b>	<b>53 306,53 zł</b>

### sołectwo Osnowo - środki z odpisu za wysypisko

<b>wydatki w ramach funduszu sołeckiego</b>	<b>Plan</b>	<b>Wykonanie</b>
koszenie poboczny	4 000,00 zł	4 000,00 zł
zebranie wiejskie	1 000,00 zł	79,94 zł
Gminny Dzień Dziecka	248,00 zł	248,00 zł
wycieczka	4 000,00 zł	-
dofinansowanie Fary	1 500,00 zł	1 489,99 zł
Gminny Klub Seniora	248,00 zł	248,00 zł
rozliczenie inwestycji	22 609,00 zł	22 609,00 zł
<b>razem:</b>	<b>33 605,00 zł</b>	<b>28 674,93 zł</b>

### sołectwo Osnowo

<b>wydatki w ramach funduszu sołeckiego</b>	<b>Plan</b>	<b>Wykonanie</b>
budowa świetlicy	18 137,55 zł	-
<b>razem:</b>	<b>18 137,55 zł</b>	<b>0,00 zł</b>

### sołectwo Ostrów Świecki

<b>wydatki w ramach funduszu sołeckiego</b>	<b>Plan</b>	<b>Wykonanie</b>
intergacja	2 500,00 zł	2 501,25 zł
zakup tłucznia	3 000,00 zł	3 000,00 zł
przeład świetlicy	550,00 zł	600,00 zł
wywóz śmieci	566,00 zł	600,00 zł
utrzymanie świetlicy i terenów zielonych	7 979,34 zł	7 133,24 zł
asfaltowanie	10 000,00 zł	-
Gminny Klub Seniora	550,00 zł	550,00 zł
Gminny Dzień Dziecka ferie wakacje	748,00 zł	748,00 zł
<b>razem:</b>	<b>25 893,34 zł</b>	<b>15 132,49 zł</b>

### sołectwo Podwiesk

<b>wydatki w ramach funduszu sołeckiego</b>	<b>Plan</b>	<b>Wykonanie</b>
zakup tłucznia	4 500,00 zł	4 500,00 zł
utrzymanie świetlicy	11 260,45 zł	11 260,45 zł
aktywizacja mieszkańców	5 500,00 zł	5 450,23 zł
OSP Podwiesk	2 000,00 zł	2 000,00 zł
oświetlenie	10 000,00 zł	-
animacja czasu dla dzieci	1 337,00 zł	1 337,00 zł
Gminny Klub Seniora	983,00 zł	983,00 zł
GKS Błękitni	1 000,00 zł	1 000,00 zł
<b>razem:</b>	<b>36 580,45 zł</b>	<b>26 530,68 zł</b>

### Sołectwo Starogród

<b>wydatki w ramach funduszu sołeckiego</b>	<b>Plan</b>	<b>Wykonanie</b>
---	-------------	------------------

zakup tłucznia	6 000,00 zł	6 000,00 zł
pobudzenie aktywności mieszkańców	1 664,00 zł	1 925,00 zł
prowadzenie strony internetowej	1 000,00 zł	1 596,54 zł
przeгляд placu zabaw	600,00 zł	600,00 zł
animacja czasu dla dzieci	1 269,00 zł	1 269,00 zł
Gminny Klub Seniora	933,00 zł	933,00 zł
utrzymanie świetlicy	2 000,00 zł	2 000,00 zł
zestawy ogrodowe	4 000,00 zł	4 000,00 zł
wiata przystankowa	5 000,00 zł	5 000,00 zł
dbanie o tereny zielone i drobne inwestycje	12 832,00 zł	11 687,63 zł
<b>razem:</b>	<b>35 298,00 zł</b>	<b>35 011,17 zł</b>

### sołectwo Starogród Dolny

wydatki	Plan	Wykonanie
integracja mieszkańców	4 500,00 zł	4 500,00 zł
Gminny Klub Seniora	283,00 zł	283,00 zł
animacja czasu dla dzieci	283,00 zł	283,00 zł
utrzymanie terenów zielonych	3 537,21 zł	3 546,54 zł
tłuczeń	3 000,00 zł	3 000,00 zł
asfaltowanie	8 000,00 zł	-
<b>razem:</b>	<b>19 603,21 zł</b>	<b>11 612,54 zł</b>

### sołectwo Wielkie Łunawy

wydatki	Plan	Wykonanie
utrzymanie ścieżki zdrowia i cmentarza	5 000,00 zł	2 822,45 zł
utrzymanie Chaty Marcina	6 500,00 zł	7 034,15 zł
imprezy integracyjne	6 500,00 zł	6 045,49 zł
ogrodzenie cmentarza	1 000,00 zł	-
oświetlenie chodnika	5 061,26 zł	-
<b>razem:</b>	<b>24 061,26 zł</b>	<b>15 902,09 zł</b>

## Wydatki inwestycyjne

Lp.	Nazwa zadania	Plan	Wykonanie	Krótki opis zadania oraz poniesionych wydatków inwestycyjnych w 2024 roku
1.	<p style="text-align: center;"><b>Przebudowa drogi nr 060103C w Bieńkowie</b> Współfinansowane z Polskiego Ładu</p>	<p><b>1 106 980,29</b></p>	<p><b>1 106 917,70</b></p>	<p>Inwestycja zrealizowana. Charakterystyka: Lokalizacja drogi: działki nr 190/1, 191/5, 194/5, 191/7, 192, 204/1, 205, 207/1, 208, obręb Bieńkówka, gmina Chełmno, Podstawowe parametry techniczne - długość odcinka – 0,994 km - szerokości jezdni – 4,0 m, 5,0 m - szerokość poboczy z kruszywa łamanego – 0,75 m - spadek poprzeczny: - jezdni – 2,0% daszkowy i jednostronny - poboczy: utwardzonych - 4%. - powierzchnia nawierzchni jezdni – 4028 m2 - powierzchnia poboczy z kruszywa – 1512 m2. Wykonano 29 zjazdów do posesji. Łączna powierzchnia zjazdów – 478 m2. Bariera energochłonna – 24 mb Oznakowanie Nawierzchnie jezdni: w km 0+000-0+020, km 0+305-0+433, km 0+809-0+824, km 0+974-0+994 - 4 cm warstwa ścieralna z mieszanki mineralno-bitumicznej - skroplenie emulsją asfaltową - 5 cm warstwa wiążąca z mieszanki mineralno-bitumicznej - skroplenie emulsją asfaltową - 8 cm górna warstwa podbudowy z kruszywa łamanego 0/31,5 mm - 15 cm dolna warstwa podbudowy z kruszywa łamanego 0/31,5 mm - 10 cm warstwa odsączająca z piasku w km 0+020-0+305, km 0+433-0+809, km 0+824-0+974 - 4 cm warstwa ścieralna z mieszanki mineralno-bitumicznej - skroplenie emulsją asfaltową - 5 cm warstwa wiążąca z mieszanki mineralno-bitumicznej - skroplenie emulsją asfaltową - 8 cm górna warstwa podbudowy z kruszywa łamanego 0/31,5 mm - 12 cm dolna warstwa podbudowy z kruszywa łamanego 0/31,5 mm Pobocze z kruszywa kamiennego:</p>

				<p>- 17 cm warstwa z kruszywa łamanego 0/31,5 mm</p>
<p><b>2.</b></p>	<p><b>Przebudowa drogi nr 060123C w Klamrach</b> Współfinansowane z Polskiej Kasy</p>	<p><b>356 970,54</b></p>	<p><b>356 888,24</b></p>	<p>Inwestycja zrealizowana. Charakterystyka: Lokalizacja drogi: działki nr 72/3, 17/2, 17/5, 16/11, 18/1, 24/1, 25/1, obręb Klamry, gmina Chetmno, Podstawowe parametry techniczne - długość odcinka – 0,365 km - szerokość jezdni – 4,0 m, i 5,0 m przy skrzyżowaniu z drogą gminną nr 060123C - szerokość poboczy z kruszywa łamanego – 0,50 m - szerokość poboczy gruntowych – 0,50 m - spadek poprzeczny: - jezdni – 2,0% daszkowy i jednostronny - poboczy utwardzonych – 3% - poboczy gruntowych – 4% - powierzchnia nawierzchni jezdni – 1438 m<sup>2</sup> - powierzchnia poboczy z kruszywa – 359 m<sup>2</sup>. Wykonano 8 zjazdów do posesji. Łączna powierzchnia zjazdów – 117 m<sup>2</sup>. Oznakowanie Nawierzchnie jezdni: - 3 cm warstwa ścierna z mieszanki mineralno-bitumicznej - skropienie emulsją asfaltową - 4 cm warstwa wiążąca z mieszanki mineralno-bitumicznej - skropienie emulsją asfaltową - 8 cm górna warstwa podbudowy z kruszywa łamanego 0/31,5 mm - 15 cm dolna warstwa podbudowy z kruszywa łamanego 0/31,5 mm - 5 cm warstwa odcinająca z piasku Pobocze utwardzone kruszywem łamanym: - 15 cm warstwa z kruszywa łamanego 0/31,5 mm Zjazdy: - 3 cm warstwa ścierna z mieszanki mineralno-bitumicznej - skropienie emulsją asfaltową - 4 cm warstwa wiążąca z mieszanki mineralno-bitumicznej - skropienie emulsją asfaltową - 15 cm warstwa podbudowy z kruszywa łamanego 0/31,5 mm - 5 cm warstwa odcinająca z piasku</p>

3.	Przebudowa drogi nr 060141C w Dolnych Wymiarach	15 000,00	15 000,00	<p>2023 r. Opracowano mapę sytuacyjno – wysokościową. 2024 r. Opracowanie map i ustalenie granic drogi do celów projektowych. Inwestycja zrealizowana.</p> <p>Charakterystyka: Lokalizacja drogi: działki nr 69/1, 7/2, 8/8, 8/11, 8/13, 8/28, 8/26, 8/30, 7/7, obręb Klamry, gmina Chełmno, Podstawowe parametry techniczne - długość odcinka – 0,386 km - szerokość jezdni – 3,0 m, i 5,0 m przy skrzyżowaniu z drogą gminną nr 060123C - szerokość poboczy z kruszywa łamanego – 0,50 m - szerokość poboczy gruntowych – 0,25 m – 0,50 m - spadek poprzeczny: - jezdni – 2,0% daszkowy - poboczy utwardzonych – 3% - powierzchnia nawierzchni jezdni – 1958 m<sup>2</sup> - powierzchnia poboczy z kruszywa – 396 m<sup>2</sup>. Wykonano 12 zjazdów do posesji. Łączna powierzchnia zjazdów – 203 m<sup>2</sup>. Oznakowanie Nawierzchnie jezdni: - 3 cm warstwa ścieralna z mieszanki mineralno-bitumicznej - skropienie emulsją asfaltową - 4 cm warstwa wiążąca z mieszanki mineralno-bitumicznej - skropienie emulsją asfaltową - 8 cm górna warstwa podbudowy z kruszywa łamanego 0/31,5 mm - 15 cm dolna warstwa podbudowy z kruszywa łamanego 0/31,5 mm - 5 cm warstwa odcinająca z piasku Pobocze utwardzone kruszywem łamanym: - 15 cm warstwa z kruszywa łamanego 0/31,5 mm Zjazdy: - 3 cm warstwa ścieralna z mieszanki mineralno-bitumicznej - skropienie emulsją asfaltową - 4 cm warstwa wiążąca z mieszanki mineralno-bitumicznej - skropienie emulsją asfaltową - 15 cm warstwa podbudowy z kruszywa łamanego 0/31,5 mm - 10 cm warstwa odcinająca z piasku</p>
4.	Przebudowa drogi w Klamrach dz. 8/8, 8/19, 8/11, 8/13, 7/7 Współfinansowane z Polskiego Ładu	680 640,83	680 613,81	

5.	Przebudowa drogi Starogród k. Pawskiego	15 000,00	0,00	<p>2023 r. Rozpoczęcie inwestycji, ustalenie granic drogi.</p>
6.	Przebudowa drogi nr 060132C w D. Wymiarach Współfinansowane z Polskiego Ładu	1 330 662,95	1 330 610,44	<p>Inwestycja zrealizowana. Charakterystyka: Lokalizacja drogi: działki nr 2/11, 24, 34/2, 17/3, 18/3, 19/6, 20/1, 22/1, 23/1, 186/5, 187/17, obręb Dolne Wymiary, gmina Chełmno, Podstawowe parametry techniczne - długość odcinka – 1,268 km - szerokości jezdni – 4,0 m, i 6,0 m przy skrzyżowaniu z drogą powiatową nr 1620C - szerokość poboczy z kruszywa łamanego – od 0,50 m do 0,75 m - szerokość poboczy gruntowych – 0,50 m - spadek poprzeczny: - jezdni – 2,0% daszkowy i jednostronny - poboczy utwardzonych – 3% - poboczy gruntowych – 4% - powierzchnia nawierzchni jezdni – 5143 m<sup>2</sup> - powierzchnia poboczy z kruszywa – 1894 m<sup>2</sup>. Wykonano 38 zjazdów do posesji. Łączna powierzchnia zjazdów – 367 m<sup>2</sup>. Oznakowanie Nawierzchnie jezdni: - 3 cm warstwa ścieralna z mieszanki mineralno-bitumicznej - skropienie emulsją asfaltową - 4 cm warstwa wiążąca z mieszanki mineralno-bitumicznej - skropienie emulsją asfaltową - 8 cm górna warstwa podbudowy z kruszywa łamanego 0/31,5 mm - 15 cm dolna warstwa podbudowy z kruszywa łamanego 0/31,5 mm - 5 cm warstwa odcinająca z piasku Pobocze utwardzone kruszywem łamanym: - 15 cm warstwa z kruszywa łamanego 0/31,5 mm Zjazdy: - 3 cm warstwa ścieralna z mieszanki mineralno-bitumicznej - skropienie emulsją asfaltową - 4 cm warstwa wiążąca z mieszanki mineralno-bitumicznej - skropienie emulsją asfaltową - 15 cm warstwa podbudowy z kruszywa łamanego 0/31,5 mm - 5 cm warstwa odcinająca z piasku</p>

7.	<p><b>Budowa spinki wodociągowej Bo-równo - Kokocko</b> Współfinansowane z budżetu państwa</p>	120 000,00	103 440,02	<p>Inwestycja zrealizowana. Charakterystyka: Sieć wodociągowa o dł. ok 366m wykonana została z rur PE-HD o średnicy 110 mm łączonych poprzez zgrzewanie doczołowe. Uzbrojona w 3 hydranty p.poż. DN 80 o wydajności 10 l/s. Przy każdym hydrancie zamontowano zasuwę odcinającą ze skrzywką, obudową oraz tabliczką informacyjną. Ww. sieć umożliwi awaryjne zaopatwienie w wodę z Gminy Unisław miejscowości: Różnowo, Borówno, Bienkówka, Starogród Dolny i część Starogrodu.</p>
8.	<p><b>Zakup działek</b></p>	2 900,00	2 900,00	<p>Zakupiono działki nr 8/30, 8/26, 8/28, położone w Klamrach celem poszerzenia drogi.</p>
9.	<p><b>Przebudowa drogi Ostrów Świecki - łęg etap IV</b></p>	15 000,00	4 000,00	<p>Inwestycja rozpoczęta w 2021 r. Załatwiono odpisy ksiąg wieczystych do podziału działek, na których ma przebiegać odcinek drogi. Zakupiono mapy ewidencyjne oraz wypis z rejestru gruntów. W 2022 r. dokonano wznowienia i podziału działek. W 2023 r. regulacje prawne i własnościowe działek. W 2024 r. zakupiono mapy do celów projektowych.</p>
10.	<p><b>Przebudowa drogi Różnowo - Szukaj</b> Współfinansowane z Polskiej Łączności</p>	4 808 069,88	4 805 057,22	<p>Inwestycja zakończona. Charakterystyka: I. <b>Lokalizacja drogi: działki nr 266/1, 271/2, 276/1, obręb Różnowo, gmina Chetmno,</b> Podstawowe parametry techniczne - długość odcinka – 2,734 km - szerokości jezdni – 4,0 m, - szerokość poboczy z kruszywa łamanego i kostki kamiennej – 0,50 m - szerokość poboczy gruntowych – 0,50 m - spadek poprzeczny: - jezdni – 2,0% daszkowy i jednostronny - poboczy utwardzonych – 3% - powierzchnia nawierzchni jezdni – 11135 m2 - powierzchnia poboczy z kruszywa – 2734 m2. Wykonano 52 zjazdów do posesji. Łączna powierzchnia zjazdów – 963 m2. Oznakowanie Nawierzchnie jezdni: Od km 0+000 do km 0+040 - 3 cm warstwa ścieralna z mieszanki mineralno-bitumicznej - skropienie emulcją asfaltową - 4 cm warstwa wiążąca z mieszanki mineralno-bitumicznej</p>

	<ul style="list-style-type: none"> <li>- skropienie emulsją asfaltową</li> <li>- 8 cm górna warstwa podbudowy z kruszywa łamanego 0/31,5 mm</li> <li>- 15 cm dolna warstwa podbudowy z kruszywa łamanego 0/31,5 mm</li> <li>- 15 cm warstwa odsączająca z piasku</li> </ul> <p>Od km 0+040 do km 0+350 i od km 1+650 do km 2+575</p> <ul style="list-style-type: none"> <li>- 3 cm warstwa ścieralna z mieszanki mineralno-bitumicznej</li> <li>- skropienie emulsją asfaltową</li> <li>- 4 cm warstwa wiążąca z mieszanki mineralno-bitumicznej</li> <li>- skropienie emulsją asfaltową</li> <li>- 8 cm górna warstwa podbudowy z kruszywa łamanego 0/31,5 mm</li> <li>- 15 cm dolna warstwa podbudowy z kruszywa łamanego 0/31,5 mm</li> </ul> <p>Od km 0+350 do km 1+650 i od km 2+575 do km 2+734</p> <ul style="list-style-type: none"> <li>- 3 cm warstwa ścieralna z mieszanki mineralno-bitumicznej</li> <li>- skropienie emulsją asfaltową</li> <li>- 4 cm warstwa wiążąca z mieszanki mineralno-bitumicznej</li> <li>- skropienie emulsją asfaltową</li> <li>- 8 cm górna warstwa podbudowy z kruszywa łamanego 0/31,5 mm</li> <li>- 12 cm dolna warstwa podbudowy z kruszywa łamanego 0/31,5 mm</li> <li>- 15 cm warstwa stabilizowana cementem ( 10 cm warstwa istniejącego podłoża z 5 cm doziarnieniem warstwą piasku)</li> </ul> <p>Pobocza z kruszywa kamiennego:</p> <p>Od km 0+350 do km 1+650 i od km 2+575 do m 2+734</p> <ul style="list-style-type: none"> <li>- 27 cm warstwa z kruszywa łamanego 0/31,5 mm</li> <li>Od km 0+000 do km 0+350 i od km 1+650 do m 2+575</li> <li>- 30 cm warstwa z kruszywa łamanego 0/31,5 mm</li> </ul> <p>Zjazdy:</p> <ul style="list-style-type: none"> <li>- 3 cm warstwa ścieralna z mieszanki mineralno-bitumicznej</li> <li>- skropienie emulsją asfaltową</li> <li>- 4 cm warstwa wiążąca z mieszanki mineralno-bitumicznej</li> <li>- skropienie emulsją asfaltową</li> <li>- 15 cm warstwa podbudowy z kruszywa łamanego 0/31,5 mm</li> <li>- 10 cm warstwa odcinająca z piasku</li> </ul> <p><b>II. Most drogowy w ciągu drogi gminnej nr 060159C nad kanałem Boczny Wielejskiej Niziny Chełmińskiej w km 2+500 w Różnowie</b></p> <p>Ustrój nośny mostu wykonano jako jednoprzęsłową ramę żelbetową z utwardzeniem w przyczółkach. Górną powierzchnię płyty pomostu została dostosowana do spadków poprzecznych jezdni.</p> <p>Parametry techniczne:</p> <p>Długość całkowita obiektu w osi niwelety – 7,90 m</p> <p>Rozpiętość teoretyczna prześel w osi niwelety – 7,20 m</p>
--	---

				<p>Szerokość całkowita obiektu – 7,88 m  Wysokość konstrukcyjna – 0,75 m  Wysokość płyty – 0,655-0,755 m  Szerokość jezdni – 5,50 m  Spadek poprzeczny jezdni – 2,0% daszkowy  Barieroporcze po obu stronach mostu</p>
<p><b>11.</b></p>	<p><b>Budowa ścieżki rowerowej w Klamrach</b> Współfinansowane z Polskiej Łód</p>	<p><b>1 962 250,00</b></p>	<p><b>1 960 888,68</b></p>	<p>Inwestycja zrealizowana.  Charakterystyka:  Odcinek o długości 2,760 km od 1+729 do km 4+489  działki nr 73, 231, 246, 247, 248, obręb Klamry, gmina Chełmno.  w pasie drogowym drogi powiatowej nr 1622C.  Podstawowe parametry techniczne  - długość odcinka – 2,760 km  - szerokości ścieżki – 2,0 m,  - szerokość skrajni – 2 x 0,50 m  - spadek poprzeczny ścieżki – 2,0% jednostronny  Ścieżka rowerowa  Nawierzchnia z mieszanki betonu asfaltowego o grubości 4 cm na 15 cm warstwie  podbudowy z kruszywa łamanego ułożonego na 10 cm warstwie odsączającej o  grubości całkowitej 29,0 cm.  Zjazdy do przebudowy w pasie drogowym  Nawierzchnia z mieszanki betonu asfaltowego o grubości 4 cm na 25 cm warstwie  podbudowy z kruszywa łamanego ułożonego na 10 cm warstwie odsączającej o  grubości całkowitej 39,0 cm.  Konstrukcja nawierzchni  Ścieżka rowerowa  - warstwa ścieralna z betonu asfaltowego - gr. 4 cm  - warstwa podbudowy z kruszywa łamanego stabilizowanego mechanicznie  0/31,5mm  - gr. 15 cm  - warstwa odsączająca z piasku - gr. 10 cm  Zjazdy do przebudowy w pasie drogowym  - warstwa ścieralna z betonu asfaltowego - gr. 4 cm  - warstwa podbudowy z kruszywa łamanego stabilizowanego mechanicznie  0/31,5mm  - gr. 25 cm  - warstwa odsączająca z piasku - gr. 10 cm</p>
<p><b>12.</b></p>	<p><b>Budowa ścieżki rowerowej w Starogrodzie</b> Współfinansowane z Polskiej Łód</p>	<p><b>440 000,00</b></p>	<p><b>434 132,76</b></p>	<p>Inwestycja zrealizowana.  Charakterystyka:  Lokalizacja drogi: działka nr 173, obręb Starogród, gmina Chełmno,</p>

				<p>Podstawowe parametry techniczne</p> <ul style="list-style-type: none"> <li>- długość odcinka – 0,895 km</li> <li>- szerokości chodnika – 2,0 m,</li> <li>- spadek poprzeczny chodnika – 2,0% jednostronny</li> <li>- spadek poboczny gruntowych – 3%</li> </ul> <p>Oznakowanie</p> <p>Nawierzchnie ścieżki:</p> <ul style="list-style-type: none"> <li>- warstwa ścieralna z mieszanki mineralno-bitumicznej, grubość warstwy 3 cm,</li> <li>- warstwa wyrównawcza z mieszanki mineralno-bitumicznej, grubość warstwy 3 cm,</li> </ul> <p>cm,</p> <ul style="list-style-type: none"> <li>- warstwa podbudowy z kruszywa łamanego MNSM 0/31,5 mm, grubość warstwy 12 cm,</li> </ul> <p>Nawierzchnie zjazdów</p> <ul style="list-style-type: none"> <li>- warstwa ścieralna z mieszanki mineralno-bitumicznej, grubość warstwy 3 cm,</li> <li>- warstwa wyrównawcza z mieszanki mineralno-bitumicznej, grubość warstwy 3 cm,</li> </ul> <p>cm,</p> <ul style="list-style-type: none"> <li>- warstwa podbudowy z kruszywa łamanego MNSM 0/63 mm, grubość warstwy 15 cm,</li> <li>- warstwa odsączająca z piasku - gr. 10 cm</li> </ul>
<b>13.</b>	<b>Budowa ścieżki rowerowej w Nowawieś Chełmińska</b>	<b>10 000,00</b>	<b>0,00</b>	2024 r. Rozpoczęcie inwestycji.
<b>14.</b>	<b>Modernizacja infrastruktury pieszo-rowerowej w Gminie Chełmno</b> Współfinansowane z Polskiej Łączności	<b>130 000,00</b>	<b>128 288,65</b>	2024 r. Rozpoczęcie inwestycji, opracowanie map do celów projektowych, wykonanie dokumentacji projektowo-kosztorysowej, rozpoczęcie prac.
<b>15.</b>	<b>Budowa drogi do CUKS Kolno</b>	<b>20 000,00</b>	<b>102,00</b>	2024 r. Zakupiono mapy do celów projektowych.
<b>16.</b>	<b>Przebudowa drogi w Bieńkówe</b>	<b>30 000,00</b>	<b>0,00</b>	2024 r. Rozpoczęcie inwestycji.
<b>17.</b>	<b>Przebudowa drogi nr 060172C w Starogrodzie D.</b>	<b>30 200,00</b>	<b>30 147,10</b>	Zakupiono mapy do celów projektowych. Wykonano dokumentację projektowo-kosztorysową.
<b>18.</b>	<b>Przebudowa drogi w Dorposzu Chełmińskim dz. Nr 80</b>	<b>20 000,00</b>	<b>617,10</b>	2024 r. Zakupiono mapy do celów projektowych.
<b>19.</b>	<b>Przebudowa drogi nr 060152C i 060153C w Dorposzu Chełmińskim</b>	<b>20 000,00</b>	<b>0,00</b>	2024 r. Rozpoczęcie inwestycji.

20.	Przebudowa drogi w G. Wymiarach dz. Nr 126/6	20 000,00	0,00	<p>2024 r. Rozpoczęcie inwestycji.</p> <p>Inwestycja zakończona.</p> <p>Charakterystyka: Lokalizacja drogi: działka nr 40, obręb Małe Łunawy, działka nr 234/2, obręb Wielkie Łunawy, gmina Chełmno, Podstawowe parametry techniczne - długość odcinka – 0,552 km - szerokości chodnika – 2,0 m, - spadek poprzeczny chodnika – 2,0% jednostronny - spadek poboczy gruntowych – 3% - powierzchnia nawierzchni chodnika – 1104 m<sup>2</sup> Wykonano 3 zjazdy do posesji. Oznakowanie Nawierzchnie chodnika: - warstwa ścieralna z betonu asfaltowego, grubość warstwy 4 cm, - warstwa podbudowy z mieszanki kruszywa kamiennego niezwiązanego, grubość warstwy 15 cm, - warstwa podbudowy z mieszanki kruszywa związanego hydraulicznie cementem C1.5/2,0, grubość warstwy 15 cm. Nawierzchnie zjazdów ☑ warstwa ścieralna z betonu asfaltowego, grubość warstwy 4 cm, ☑ podbudowa z mieszanki kruszywa kamiennego niezwiązanego, grubość warstwy 25 cm.</p>
21.	Budowa chodnika w Wielkich Łunawach Współfinansowane z Polskiego Ładu	340 000,00	335 810,13	<p>Inwestycja zrealizowana.</p> <p>Charakterystyka: Lokalizacja chodnika - w ciągu drogi gminnej nr 060115C: działki nr 123, 122, 131, 134, 90/4, 90/8, 132/1, 89/2, 88/1, obręb Kąldus, gmina Chełmno, Podstawowe parametry techniczne - długość odcinka – 0,995 km - szerokości chodnika – 2,0 m, - szerokość poboczy gruntowych – 0,25 m - spadek poprzeczny chodnika – 2,0% jednostronny - spadek poboczy gruntowych – 3% - powierzchnia nawierzchni chodnika – 1116 m<sup>2</sup> - powierzchnia poboczy gruntowych – 250 m<sup>2</sup>. Wykonano 21 zjazdów do posesji. Łączna powierzchnia zjazdów – 476 m<sup>2</sup>. Oznakowanie</p>
22.	Budowa chodnika w Kąldusie Współfinansowane z Polskiego Ładu	970 000,00	946 785,62	<p>Inwestycja zrealizowana.</p> <p>Charakterystyka: Lokalizacja chodnika - w ciągu drogi gminnej nr 060115C: działki nr 123, 122, 131, 134, 90/4, 90/8, 132/1, 89/2, 88/1, obręb Kąldus, gmina Chełmno, Podstawowe parametry techniczne - długość odcinka – 0,995 km - szerokości chodnika – 2,0 m, - szerokość poboczy gruntowych – 0,25 m - spadek poprzeczny chodnika – 2,0% jednostronny - spadek poboczy gruntowych – 3% - powierzchnia nawierzchni chodnika – 1116 m<sup>2</sup> - powierzchnia poboczy gruntowych – 250 m<sup>2</sup>. Wykonano 21 zjazdów do posesji. Łączna powierzchnia zjazdów – 476 m<sup>2</sup>. Oznakowanie</p>

23.	<p><b>Przebudowa drogi Nowe Dobra koło leśniczówki nr 060119C</b> Współfinansowane z Polskiego Ładu</p>	4 235 729,10	4 235 729,10	<p>Nawierzchnie chodnika: od km 0+000 do km 0+130: - 6 cm kostka betonowa brukowa - 4 cm podsypka cementowo-piaskowa - 10 cm warstwa odsączająca z piasku Obramowania: - od strony jezdni: krawężniki betonowe wystające 15/30 cm i najazdowe 15/22 cm na przejściu dla pieszych i zjazdach na ławie z oporem z betonu C 12/15 - od strony posesji: obrzeże betonowe 8/30 cm na ławie z oporem z betonu C 12/15 Uwaga: przy przejściu dla pieszych na szerokości 0, m i długości 4 m należy ułożyć płytki betonowe z wypustkami lub karbowane 7/50/50 cm Chodnik od km 0+135 do km 0+995: - 6 cm kostka betonowa brukowa - 4 cm podsypka cementowo-piaskowa - 10 cm podbudowa z gruzu betonowego 0/31,5 mm - 10 cm warstwa odsączająca z piasku Obramowania: - od strony jezdni: korytko ściekowe typu trójkątne 20/50/50 cm na ławie betonowej z betonu C 12/15 i podsypce piaskowej grubości 5 cm, na zjazdach korytka lińowe betonowe z pokrywą żeliwną, - od strony rowu: obrzeże betonowe 8/30 cm na ławie z oporem z betonu C 12/15 Nawierzchnie zjazdów - 8 cm kostka betonowa brukowa - 4 cm podsypka cementowo-piaskowa - 15 cm podbudowa z gruzu betonowego 0/31,5 mm - 10 cm warstwa odsączająca z piasku Obramowania: opornik betonowy 12/25 cm na ławie z oporem z betonu C 12/15. Inwestycja zrealizowana. Charakterystyka: I. Lokalizacja drogi: działki nr 372, 385, 574, 836, 826, 807/2, 803/2, 799/2, 795/2, 846, 392, 874, obręb Nowe Dobra, gmina Chełmno oraz działka nr 3143/18, obręb Kłamy, gmina Chełmno, Wykonano drogę o nawierzchni asfaltowej na dwóch odcinkach: - odcinek nr 1 od km 0+000 do km 2+236 o długości 2,236 km - odcinek nr 2 od km 0+000 do km 0+475 o długości 0,475 km Odcinek nr 1: - powierzchnia jezdni o nawierzchni z mieszanki mineralno-bitumicznej – 9 136 m<sup>2</sup></p>
-----	---	--------------	--------------	---

<p>- powierzchnia poboczy utwardzonych kruszywem kamiennym – 2 979+407 = 3386 m<sup>2</sup></p> <p>Odcinek nr 2:</p> <ul style="list-style-type: none"> <li>- powierzchnia jezdni o nawierzchni z mieszanki mineralno-bitumicznej – 1 948 m<sup>2</sup></li> <li>- powierzchnia poboczy utwardzonych kruszywem kamiennym – 728 m<sup>2</sup></li> </ul> <p>Przyjęte parametry techniczne:</p> <ul style="list-style-type: none"> <li>- klasa drogi - D</li> <li>- prędkość projektowa - 30 km/godz.</li> <li>- długość odcinków: nr 1 - 2,236 km, nr 2 – 0,475 km</li> <li>- szerokość jezdni - 4,0 m i 5,0 m przy skrzyżowaniu</li> <li>- szerokość poboczy utwardzonych – 0,75 m</li> <li>- szerokość poboczy gruntowych – 0,25 m</li> <li>- spadki poprzeczne:</li> <li>- jezdni: na prostych – 2,0% daszkowy i jednostronny, jednostronne na łukach</li> <li>- poboczy utwardzonych - 3%</li> <li>- poboczy gruntowych - 4%.</li> </ul> <p>Zjazdy</p> <p>Odcinek nr 1 – o łącznej powierzchni 493 m<sup>2</sup></p> <p>Odcinek nr 2 – o łącznej powierzchni 242 m<sup>2</sup>.</p> <p>Konstrukcja drogi:</p> <p>Odcinek nr 1:</p> <ul style="list-style-type: none"> <li>Od km 0+000 do km 0+230 i od km 1+940 do km 2+236</li> <li>- 3 cm warstwa ścieralna z mieszanki mineralno-bitumicznej</li> <li>- skropienie emulsją asfaltową</li> <li>- 4 cm warstwa wiążąca z mieszanki mineralno-bitumicznej</li> <li>- skropienie emulsją asfaltową</li> <li>- 8 cm górna warstwa podbudowy z kruszywa łamanego 0/31,5 mm</li> <li>- 15 cm dolna warstwa podbudowy z kruszywa łamanego 0/31,5 mm</li> <li>Od km 0+230 do km 0+270, od km 0+990 do km 1+370 i od km 1+620 do km 1+940 (na gruntach G2 do G4)</li> <li>- 3 cm warstwa ścieralna z mieszanki mineralno-bitumicznej</li> <li>- skropienie emulsją asfaltową</li> <li>- 4 cm warstwa wiążąca z mieszanki mineralno-bitumicznej</li> <li>- skropienie emulsją asfaltową</li> <li>- 8 cm górna warstwa podbudowy z kruszywa łamanego 0/31,5 mm</li> <li>- 10 cm geokrata wypełniona kruszywem kamiennym łamanym 0/31,5 mm i przy krawędziach na szerokości 0,3 m chudym betonem C8/10</li> <li>- 5 cm warstwa wyrównawcza podbudowy z kruszywa łamanego 0/31,5 mm</li> <li>Od km 0+270 do km 0+990 ( na gruntach G2)</li> <li>- 3 cm warstwa ścieralna z mieszanki mineralno-bitumicznej</li> <li>- skropienie emulsją asfaltową</li> </ul>					
---	--	--	--	--	--

- 4 cm warstwa wiążąca z mieszanki mineralno-bitumicznej
  - skropienie emulsją asfaltową
  - 8 cm górna warstwa podbudowy z kruszywa łamanego 0/31,5 mm
  - 10 cm dolna warstwa podbudowy z kruszywa kamiennego łamanego 0/31,5 mm ułożona na geosiatce
  - 5 cm warstwa wyrównawcza podbudowy z kruszywa łamanego 0/31,5 mm
- Od km 1+370 do km 1+620 ( na odcinku z istniejącą nawierzchnią bitumiczną)
- 3 cm warstwa ścieralna z mieszanki mineralno-bitumicznej
  - skropienie emulsją asfaltową
  - 6 cm warstwa wiążąca z mieszanki mineralno-bitumicznej
  - skropienie emulsją asfaltową
- Poszerzenia podbudowy:
- 4 cm warstwa wyrównawcza z mieszanki mineralno-bitumicznej
  - 8 cm górna warstwa podbudowy z kruszywa łamanego 0/31,5 mm
  - 15 cm dolna warstwa podbudowy z kruszywa łamanego 0/31,5 mm
  - 10 cm warstwa odsączająca z piasku
- Pobocze utwardzone kruszywem łamanym:
- 18 cm warstwa z kruszywa łamanego 0/31,5 mm
- Odcinek nr 2:
- Od km 0+000 do km 0+475
- 3 cm warstwa ścieralna z mieszanki mineralno-bitumicznej
  - skropienie emulsją asfaltową
  - 4 cm warstwa wiążąca z mieszanki mineralno-bitumicznej
  - skropienie emulsją asfaltową
  - 8 cm górna warstwa podbudowy z kruszywa łamanego 0/31,5 mm
  - 15 cm dolna warstwa podbudowy z kruszywa łamanego 0/31,5 mm
- Poszerzenia podbudowy:
- 10 cm podbudowy z kruszywa łamanego 0/31,5 mm
  - 10 cm warstwa odsączająca z piasku
- Pobocze utwardzone kruszywem łamanym:
- 15 cm warstwa z kruszywa łamanego 0/31,5 mm
- Zjazdy: odcinek nr 1 i odcinek nr 2
- 3 cm warstwa ścieralna z mieszanki mineralno-bitumicznej
  - skropienie emulsją asfaltową
  - 4 cm warstwa wiążąca z mieszanki mineralno-bitumicznej
  - skropienie emulsją asfaltową
  - 15 cm warstwa podbudowy z kruszywa łamanego 0/31,5 mm
  - 5 cm warstwa odcinająca z piasku

**II. Lokalizacja drogi: działka nr 836, obręb Nowe Dobra, gmina Chełmno,**

				<p>Podstawowe parametry techniczne</p> <ul style="list-style-type: none"> <li>- długość odcinka – 0,310 km</li> <li>- szerokości jezdni – 5,5 m, 4,0 m i 3,0 m</li> <li>- szerokość poboczy z kruszywa łamanego – 0,75 m</li> <li>- spadek poprzeczny:</li> <li>- jezdni – 2,0% jednostronny</li> <li>- poboczy: utwardzonych - 3%.</li> <li>- powierzchnia nawierzchni jezdni – 1458 m<sup>2</sup></li> <li>- powierzchnia poboczy z kruszywa – 270 m<sup>2</sup>.</li> </ul> <p>Wykonano 7 zjazdów do posesji.  Łączna powierzchnia zjazdów – 150 m<sup>2</sup>.  Nawierzchnie jezdni:  Od km 0+000 do km 0+130</p> <ul style="list-style-type: none"> <li>- 3 cm warstwa ścieralna z mieszanki mineralno-bitumicznej</li> <li>- skropienie emulsją asfaltową</li> <li>- 4 cm warstwa ścieralna z mieszanki mineralno-bitumicznej</li> <li>- skropienie emulsją asfaltową</li> <li>- 8 cm górna warstwa podbudowy z kruszywa łamanego 0/31,5 mm</li> <li>- śr. 15 cm wyrównawcza warstwa podbudowy z kruszywa łamanego 0/31,5</li> </ul> <p>Od km 0+130 do km 0+310</p> <ul style="list-style-type: none"> <li>- płyty drogowe 150 x 300</li> <li>- 8 cm górna warstwa podbudowy z kruszywa łamanego 0/31,5 mm</li> <li>- 15 cm dolna warstwa podbudowy z kruszywa łamanego 0/63 mm</li> <li>- 15 cm warstwa piasku stabilizowanego cementem</li> </ul> <p>Pobocza z kruszywa łamanego</p> <ul style="list-style-type: none"> <li>- 15 cm warstwa z kruszywa łamanego 0/31,5 mm</li> </ul> <p><b>III. Lokalizacja oświetlenia drogowego: działki nr 826, 807/2, 803/2, 799/2, 795/2, obręb Nowe Dobra, gmina Chełmno,</b></p> <p>Podstawowe parametry techniczne</p> <ul style="list-style-type: none"> <li>- linia kablowa 0,4 kV typu YAKXS 5*25 mm<sup>2</sup> długości 494 m</li> <li>- słup stalowy 8 m + fundament – 13 szt.</li> <li>- oprawa oświetleniowa LED 38W 4700lm wraz z redukcją mocy – 13 szt.</li> </ul> <p>Inwestycja zrealizowana.</p> <p>Plac zabaw na ogrodzonym terenie, dz. 52/26 Borówno</p> <p>Wyposażenie:</p> <ul style="list-style-type: none"> <li>- komin – linarium – 10638,27 zł</li> <li>- rama huśtawki podwójnej – 2528,02 zł</li> <li>- zestaw zabawowy ze zjeżdżalnią – 17387,28 zł</li> <li>- ławka z oparciem 2 szt. – 1715,85 zł (857,93 zł/ szt)</li> <li>- Kosz na śmieci 3 szt. – 2230,61 zł (734,54 zł/szt)</li> <li>- stojak na rowery – 743,54 zł</li> </ul>
<b>24.</b>	<b>Plac zabaw w Borównie</b>	<b>66 566,31</b>	<b>66 566,31</b>	

			<p>- altana 12300,00 zł</p> <p>- nasadzenia roślin (pęcherznica 100 szt.) – 7380,00 zł (73,80 zł/szt)</p> <p>Polbruk – posadzka w altanie – (polbruk nasz z jakiejś rozbiórki – 0,00 zł) – usługa położenia – 1800,00 zł</p> <p>Obrzeża gumowe na plac zabaw - 1 392,75 zł</p> <p>Piasek i roboty ziemne przy placu zabaw – 8460,00 zł</p>
<b>25.</b>	<b>Rozbudowa placu zabaw w Kolnie</b>	<b>55 104,00</b>	<p>Inwestycja zrealizowana.</p> <p>Charakterystyka:</p> <ul style="list-style-type: none"> <li>- nowy zestaw zabawowy metalowy+HDPE firmy avis o pow. 5,55 m x 4,28 m, w skład którego wchodzi 3 wieże, dwie zjeżdżalnie, trap wspinaczkowy, 2 pomosty, schodki;</li> <li>- komin podwójny firmy avis o wym. 5,5x4,5 m, zawierający linarium połączone mostem linowym ze zjeżdżalnią.</li> </ul> <p>Inwestycja zakończona.</p> <p>Charakterystyka:</p> <p>Lokalizacja drogi: działki nr 370, 380/1, obręb Nowe Dobra, gmina Chełmno,</p> <p>Podstawowe parametry techniczne</p> <ul style="list-style-type: none"> <li>- długość odcinka – 0,730 km</li> <li>- szerokość jezdni – 3,5 m, i 5,0 m</li> <li>- szerokość poboczy z kruszywa łamanego – 0,50 m</li> <li>- szerokość poboczy gruntowych – 0,25 m</li> <li>- spadek poprzeczny:</li> <li>- jezdni – 2,0% daszkowy</li> <li>- poboczy utwardzonych – 3%</li> <li>- powierzchnia nawierzchni jezdni – 2925 m<sup>2</sup></li> <li>- powierzchnia poboczy z kruszywa – 703 m<sup>2</sup>.</li> </ul> <p>Wykonano 10 zjazdów do posesji.</p> <p>Łączna powierzchnia zjazdów – 99 m<sup>2</sup>.</p> <p>Oznakowanie</p> <p>Nawierzchnie jezdni:</p> <ul style="list-style-type: none"> <li>- 3 cm warstwa ścierna z mieszanki mineralno-bitumicznej</li> <li>- skropienie emulsją asfaltową</li> <li>- 4 cm warstwa wiążąca z mieszanki mineralno-bitumicznej</li> <li>- skropienie emulsją asfaltową</li> <li>- 8 cm górna warstwa podbudowy z kruszywa łamanego 0/31,5 mm</li> <li>- 15 cm dolna warstwa podbudowy z kruszywa łamanego 0/31,5 mm</li> <li>- 10 cm warstwa odcinająca z piasku</li> </ul> <p>Pobocze utwardzone kruszywem łamanym:</p> <ul style="list-style-type: none"> <li>- 15 cm warstwa z kruszywa łamanego 0/31,5 mm</li> </ul>
<b>26.</b>	<b>Przebudowa drogi Nowe Dobra dz. 370, 380/1</b>	<b>770 500,00</b>	<b>770 462,14</b>

				<p>Zjazdy:</p> <ul style="list-style-type: none"> <li>- 3 cm warstwa ścierna z mieszanki mineralno-bitumicznej</li> <li>- skropienie emulsją asfaltową</li> <li>- 4 cm warstwa wiążąca z mieszanki mineralno-bitumicznej</li> <li>- skropienie emulsją asfaltową</li> <li>- 15 cm warstwa podbudowy z kruszywa łamanego 0/31,5 mm</li> <li>- 10 cm warstwa odcinająca z piasku</li> </ul> <p>Inwestycja zrealizowana. Charakterystyka: Wymiana krzesłek stadionowych i przełożenie kostki brukowej.</p>
<b>27.</b>	<b>Trybuna sportowa Gwiazda Starogród</b>	<b>28 000,00</b>	<b>28 000,00</b>	<b>28 000,00</b>
<b>28.</b>	<b>Remont budynku SP M. Łunawy</b> Współfinansowane z Polskiego Ładu	<b>15 000,00</b>	<b>15 000,00</b>	<b>11 555,71</b>
<b>29.</b>	<b>Remont budynku gospodarczego przy SP Podwiesiek</b> Współfinansowane z Polskiego Ładu	<b>15 000,00</b>	<b>15 000,00</b>	<b>12 483,17</b>
<b>30.</b>	<b>Cyberbezpieczny Samorząd</b> Współfinansowane z UE	<b>79 926,93</b>	<b>79 926,93</b>	<b>79 926,93</b>
<b>31.</b>	<b>Zakup nieruchomości gruntowej zabudowanej w Chełmnie</b>	<b>290 000,00</b>	<b>290 000,00</b>	<b>290 000,00</b>
<b>32.</b>	<b>Budowa kanalizacji Kałdus</b> Współfinansowane z budżetu państwa	<b>2 810 000,00</b>	<b>2 298 184,23</b>	<p>Inwestycja zrealizowana. Charakterystyka: Długość sieci kanalizacyjnej ok 3268 mb. Wybudowano 27 przyłączy kanalizacyjnych do prywatnych nieruchomości. kanalizacja sanitarna: kst PE fi 40 - 620,25 mb; kst PE fi 50 - 130,40 mb;</p>

				<p>kst PE fi 90 - 541,60 mb;  kst PE fi 110 - 602,40 mb;  ks PCV fi 160 - 338,60 mb;  ks PCV fi 200 - 1035,35 mb;  studnia PP fi 630 - 24 szt;  przepompownia ścieków fi 1500 - 1 szt;  przydomowa przepompownia ścieków fi 800 - 13 szt;  studnia rozprężna fi 1200 - 2 szt;  studnia pomiarowa - 3 szt;  studnia czyszcząco-odpowietrzająca fi 1200 - 3 szt;  studnia czyszcząca fi 1200 - 3 szt;  studnia fi 1200 - 24 szt;  zasuwa kółniczkowa DN 40 - 4 szt;  zasuwa kółniczkowa DN 50 - 9 szt;  zasuwa kółniczkowa DN 80 - 1 szt.</p>
<p><b>33.</b></p>	<p><b>Remont zabytkowej Kuźni w Starogrodzie</b> Współfinansowane z Polskiego Ładu</p>	<p><b>266 000,00</b></p>	<p><b>265 108,42</b></p>	<p>Inwestycja zrealizowana.  W ramach zadania inwestycyjnego zaplanowano wykonanie prac remontowych budynku zabytkowej kuźni, zlokalizowanego na działce ewidencyjnej nr 544 w miejscowości Starogród. Budynek stanowi zabytek nieruchomy ujęty w Wojewódzkiej Ewidencji Zabytków, poz. 165.</p>
<p><b>34.</b></p>	<p><b>Modernizacja oświetlenia drogowego Rozświetlamy Polskę</b> Współfinansowane z Polskiego Ładu</p>	<p><b>91 597,00</b></p>	<p><b>89 882,25</b></p>	<p>Inwestycja zrealizowana.  Charakterystyka:  Przedmiotem projektu była modernizacja istniejącego na terenie Gminy Chełmno oświetlenia polegające na wymianie opraw nieenergooszczędnych na nowe oprawy.  Instalowane oprawy będą gwarantować możliwość zdalnego sterowania bez dodatkowej modyfikacji oprawy i jednocześnie będą posiadać łącznie certyfikaty ENEC, ENEC+ i ZD4i. Wymienionych zostanie 77 opraw. Efektem modernizacji oświetlenia będzie poprawa efektywności energetycznej przez obniżenie energochłonności oświetlenia.  Zakres oferty obejmuje techniczną wymianę opraw oświetleniowych na terenie Gminy Chełmno zgodnie z zestawieniem opraw. Projektowana wymiana opraw oświetleniowych dotyczy wymiany istniejących opraw oświetleniowych typu SODA na oprawy LED z wykorzystaniem istniejących wysięgników słupowych i zabezpieczeń bezpiecznikowych opraw.  Oprawy oświetleniowe LED powinny być nowe i spełniać wymagania protokołu DALI 2, posiadać certyfikaty ENEC, ENEC+, ZDI4. Oprawy oświetleniowe powinny być wyposażone w złącze Zhaga (Zhaga-D4i) połączone z zasilaczem redukcji mocy. Podstawowe parametry opraw oświetleniowych ulicznych do montażu:</p>

				<p>-Moc : 40W;50W;          -Strumień świetlny od 130lm/W do 160lm/W          -Barwa światła 4000k          -Klasa bezpieczeństwa stopień II:          -Oprawa przeznaczona do montażu na wysięgniku Ø42/60mm.          -Zmienne ustawienia nachylenia oprawy: 0° do +10° dla montażu nasadowego, -20° do 0° dla montażu na wysięgniku, w krokach co 5°.          Oprawy typu LED wykonane są w II klasie ochrony przeciwpiorzeniowej. Po stronie Wykonawcy leży ewentualna wymiana odcinków przewodów zasilających typu YKY 2*1,5 mm2.          Doline Wymiary - 2szt - 2334,75 zł / 2 szt. - 2334,60          Klamry 59szt. - 68870,70 zł          M.Lunawy - 11 szt - 12840,30 zł          łęg - 1 szt. - 1167,30 zł          Ostrów Św. - 2 szt. - 2334,60 zł          Inwestycja zrealizowana.          - Wykonano oświetlenie drogowe w miejscowości Klamry.          Charakterystyka:          Droga gminna wewnętrzna w Klamrach (działka nr 6/6).          Linia kablowa 0,4 kV typ YAKXS 5*25 mm<sup>2</sup> długości = 167 m          Oprawy oświetleniowe LED 38W 4700 lm wraz z redukcją mocy – 4 szt.          Słup stalowy 8m + fundament – 4 szt.          - Wykonano oświetlenie drogowe w miejscowości Kolno.          Charakterystyka:          Droga gminna wewnętrzna w Kolnie (działka nr 284 i 59/11).          Linia kablowa 0,4 kV typ YAKXS 5*25 mm<sup>2</sup> długości = 119 m          Oprawy oświetleniowe LED 38W 4700 lm wraz z redukcją mocy – 3 szt.          Słup stalowy 8m + fundament – 3 szt.          - Wykonano oświetlenie drogowe w miejscowości Bieńkówka.          Charakterystyka:          Droga gminna nr 060101C w Bieńkowie, (działka nr 244/1).          Linia kablowa 0,4 kV typ YAKXS 5*25 mm<sup>2</sup> długości = 10 m          Oprawy oświetleniowe LED 72W 9400 lm wraz z redukcją mocy – 1 szt.          Słup stalowy 8m + fundament – 1 szt.          - Wykonano oświetlenie drogowe w miejscowości Borówno.          Charakterystyka:          Budowa odcinka oświetlenia drogowego (linia kablowa 198 m, 5 słupów oświetleniowych). Działka nr 115/1, obręb Borówno, gmina Chełmno.          Linia kablowa YAKXS 5*25mm<sup>2</sup>.          Słup oświetleniowy stalowy stożkowy 8m.          Oprawa oświetleniowa LED 38W 4700lm.</p>
35.	Budowa nowych punktów świetlnych	100 000,00	86 489,91	

36.	<b>Budowa Centrum Aktywności Lokalnej w M. Łunawach</b> Współfinansowane z UE	10 000,00	9 840,00	Opracowano dokumentację aplikacyjną o dofinansowanie inwestycji.
37.	<b>Budowa Centrum Usług Kulturalnych i Społecznych w Kolnie</b> Współfinansowane z UE	161 200,00	161 155,70	2023 r. Zakup mapy zasadniczej. Wykonanie koncepcji architektonicznej – budowlanej. 2024 r. Opracowano dokumentację aplikacyjną o dofinansowanie inwestycji. Wykonano projekt techniczny dla inwestycji. Zrealizowany etap I – przydomowe oczyszczalnie ścieków
38.	<b>Przebudowa wraz z rozbudową stacji uzdatniania wody w Podwiesku oraz sieci wodociągowej na terenie Gminy Chełmno oraz budowy przydomowych oczyszczalni ścieków</b> Współfinansowane z UE	5 927 000,00	4 650 000,00	2022r. Wykonanie programu funkcjonalno – użytkowego dla przebudowy stacji. Zakupiono mapę zasadniczą. 2023 r. Opracowywanie dokumentacji przebudowy SUW Podwiesk. Budowa przydomowych oczyszczalni ścieków. 2024 r. – etap I Opracowanie dokumentacji projektowej wraz z uzgodnieniami i pozwoleniami na budowę. - budowa budynku technologicznego, - ogrodzenie działki, - budowa zbiorników retencyjnych wody, - kanalizacja sanitarna zewnętrzna i wewnętrzna, - montaż filtrów wraz ze złożem filtrującym, - budowa spinki wodociągowej od SUW Podwiesk do Wlk. Łunaw, - budowa spinki wodociągowej w N. Dobrach, - przebudowa wężłów wodociągowych na istniejącym wodociągu.
	<b>Razem wydatki inwestycyjne</b>	<b>27 365 297,83</b>	<b>25 352 687,34</b>	

### III. Stan infrastruktury drogowej:

Na koniec 2024 roku ogólna długość dróg gminnych wynosiła 99,35 km z czego dróg asfaltowych 61,774 km. W ubiegłym roku zostało zrealizowanych 9 inwestycji drogowych o łącznej długości 8,794 km. Realizacja inwestycji drogowych w przeciągu ostatnich 8 lat przedstawia się następująco:

2015

1. Droga Nowe Dobra – Kolno k. mleczarni – 2,777 km,
2. Droga w Nowejwsi Chełmińskiej – 982 m,

Łącznie – 3,759 km

2016

1. Droga w Osnowie – 865 m,
2. Etap I drogi Ostrów Świecki – Łęg – 1 km,

Łącznie – 1,865 km

2017

1. Droga Klamry – Nowawieś Chełmińska – 1,36 km,
2. Droga Dorposz Chełmiński – Łęg – 318 m,
3. Etap II drogi Ostrów Świecki – Łęg – 970 m,
4. Droga osiedlowa w Borównie – 556 m,

Łącznie – 3,204 km

2018

1. Droga osiedlowa w Kolnie – 420 m,
2. Droga dojazdowa do świetlicy w Bienkówce – 280 m,
3. IV etap drogi Ostrów Świecki – Łęg – 780 m,
4. Droga w Dorposzu Chełmińskim – 980 m,

Łącznie – 2,460 km

2019

1. Droga Nowe Dobra – Podwiesk etap II i III – 4,552 km,
2. Droga Nowe Dobra – Klamry – 1,033 km,
3. I etap drogi Dolne Wymiary – Podwiesk – 935 m,

Łącznie – 6,520 km

2020

1. Przebudowa drogi gminnej Nowe Dobra - Klamry wieś (koło figurki) – 986 m,

2. Przebudowa drogi gminnej w Starogrodzie Dolnym – 2 602 m,
3. Przebudowa drogi gminnej w Łęgu – 278 m,
4. Przebudowa drogi w Klamrach - przy świetlicy – 386 m,

Łącznie – 4,252 km

2021

1. Przebudowa drogi Dorposz Chełmiński – Podwiesk – 1 730 m,
2. Przebudowa drogi Dolne Wymiary – Podwiesk etap II – 553 m,
3. Przebudowa drogi gminnej do szkoły w Podwiesku – 170 m,
4. Przebudowa drogi gminnej w Dolnych Wymiarach – 932 m,
5. Przebudowa drogi gminnej w Starogrodzie pod G. Zamkową – 208 m,

Łącznie – 3,593 km

2022

1. Droga w Górnych Wymiarach – 130 m,
2. Droga w Łęgu – 995 m,
3. Droga w Bieńkówce – 670 m,
4. Droga Borówno – Gutlin – Różnowo – 3,080 km,
5. Droga w Kolnie za Jeziolem – 884 m,
6. Droga Małe Łunawy – Nowawieś Chełmińska – 2,330 km,
7. Droga w Nowych Dobrach (k. Belwederu) – 190 m,
8. Droga w Kałdusie – 150 m,
9. Droga w Łęgu k. świetlicy – 365 m,

Łącznie – 8,794 km

2023

1. Przebudowa drogi w Osnowie – 998 m,
2. Drogi osiedlowe w Klamrach - 824 m,
3. Droga w Nowejwsi Chełmińskiej – 414 m,
4. Droga w Klamrach nr 060171C – 233 m,
5. Droga w Górnych Wymiarach – 250 m,
6. Droga w Wielkich Łunawach – 198 m,
7. Droga w Ostrowiu Świeckim – 1,805 km,

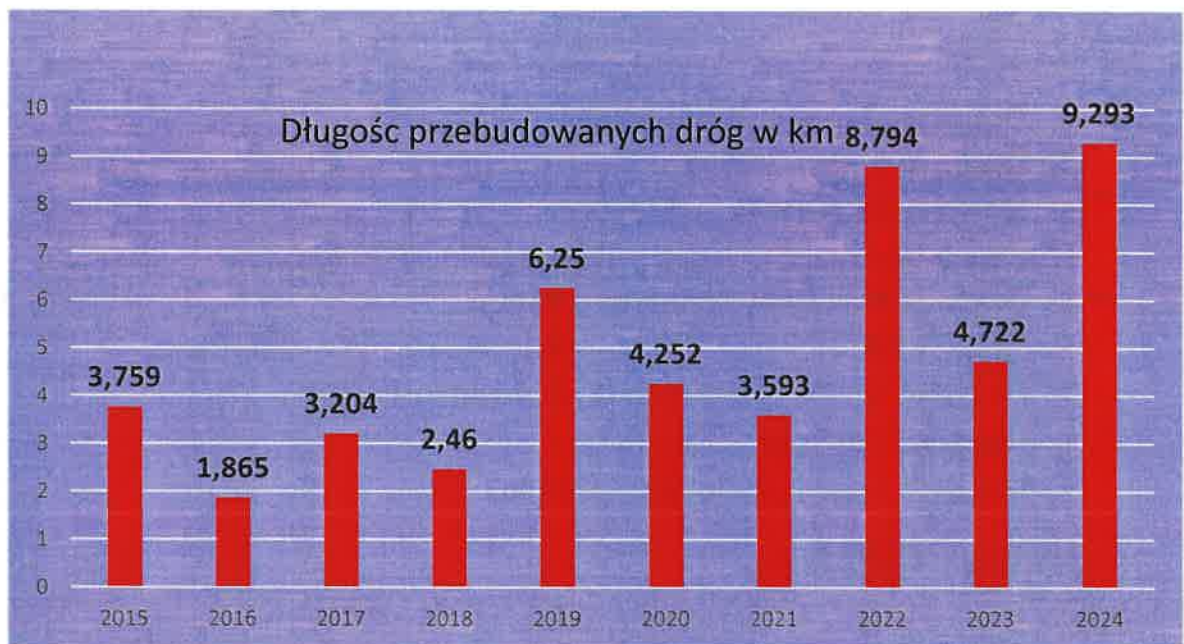
Łącznie – 4,722 km

2024

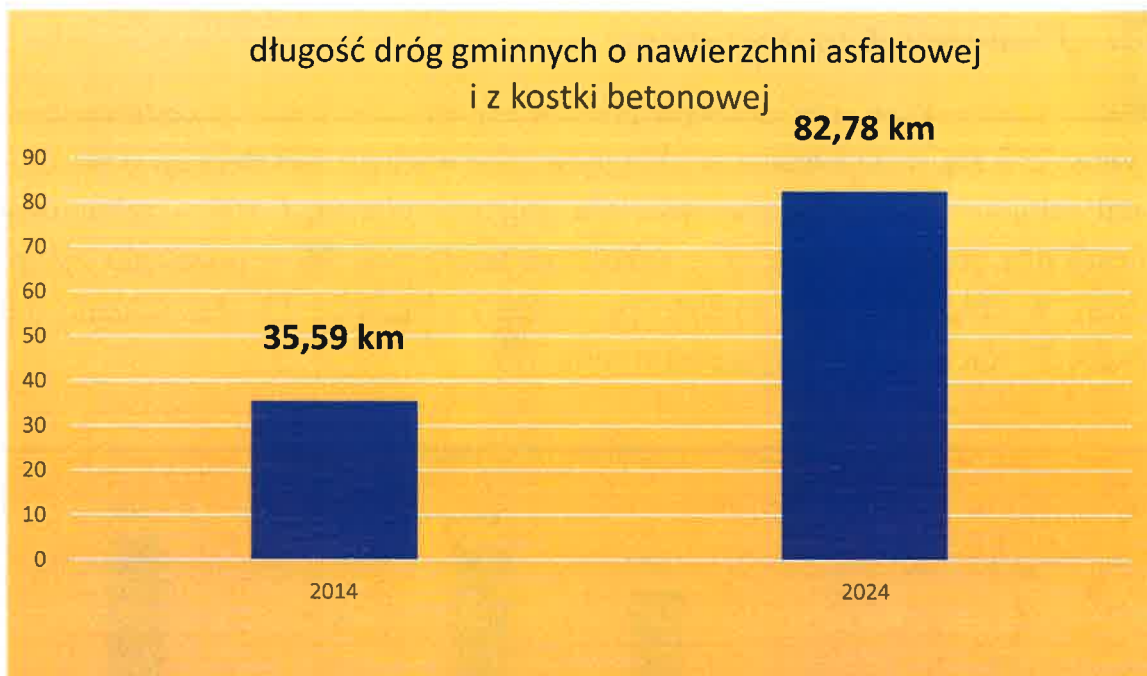
1. Droga w Bieńkówce – 994 m,

2. Droga w Klamrach – 365 m,
3. Droga w Klamrach – 386 m,
4. Droga w Dolnych Wymiarach (Kolenki) – 1268 m,
5. Droga Różnowo – Szukaj – 2734 m,
6. Nowe Dobra leśniczówka – Parcelki – 2711 m,
7. Nowe Dobra – 730,
8. Górne Wymiary (fundusz sołecki) – 105 m,

łącznie – 9293 m



W ciągu ostatnich 10 lat długość dróg wybudowanych i wyremontowanych o nawierzchni asfaltowej i z kostki betonowej zwiększyła się o 38.192 km.



#### **IV. Gospodarka wodno – ściekowa:**

Łączna długość sieci wodociągowej w gminie wynosi 153 km.

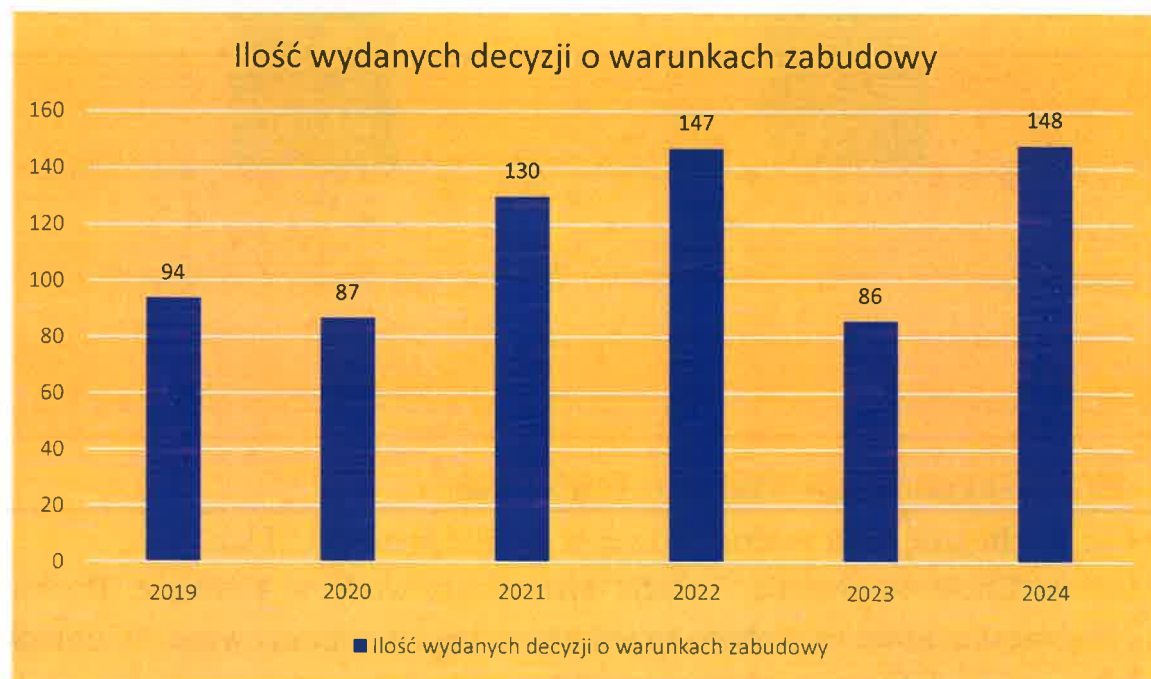
Gmina Chełmno posiada 3 stacje uzdatniania wody w Kałdusie, Borównie i Podwiesku, które na bieżąco są remontowane i modernizowane. W ubiegłym roku gmina dofinansowała budowę 13 przydomowych oczyszczalni ścieków kwotą w wysokości **30.086,06 zł**.

#### **V. Gospodarka odpadami i zapobieganie powstawania odpadów:**

Z terenu Gminy Chełmno z 20 nieruchomości (w poprzednim roku z 17) odebrano **43,28 ton** (w poprzednim roku **43,01 ton**) wyrobów zawierających azbest. Koszt zadania wyniósł **23 804 zł** był wsparty finansowo dotacją z Wojewódzkiego Funduszu Ochrony Środowiska w kwocie **20.827,54 zł**.

## VI. Planowanie przestrzenne:

Obszar gminy objęty miejscowym planem zagospodarowania przestrzennego wynosi 273 ha, jednocześnie w ubiegłym roku wydano **148 decyzji** o warunkach zabudowy dla nieruchomości nie objętych planem ( 109 – zabudowa mieszkalna jednorodzinna, 3 – zabudowa usługowa, 36 – pozostała zabudowa), w ubiegłym roku wydano pozwoleń na budowę 33 oraz oddano do użytku 27 mieszkań (w poprzednim roku 37).



## VII. OŚWIATA

### 1. Liczba placówek oświatowych i liczba dzieci w poszczególnych placówkach

W roku szkolnym 2023/2024 Gmina Chełmno była organem prowadzącym dla 4 szkół podstawowych, w których mieściło się 5 oddziałów przedszkolnych dla dzieci w wieku od 3 do 5 lat.

#### STAN ORGANIZACJI SZKÓŁ

		liczba oddziałów	liczba uczniów	oddz. przedszkolne	"0"	I	II	III	IV	V	VI	VII	VIII
1	Szkoła Podstawowa im. Mikołaja Kopernika w Kolnie	12	231	63	22	23	16	21	21	25	17	11	12
2	Szkoła Podstawowa im. Bronisława Malinowskiego w Małych Łunawach	10	164	25	17	15	16	17	17	15	14	12	16
3	Szkoła Podstawowa im. Ziemi Chełmińskiej w Podwiesku	9	123	0	16	17	12	15	10	12	24	10	7
4	Szkoła Podstawowa im. Ireny Sendlerowej w Starogrodzie	10	139	22	22	18	11	11	16	12	9	11	7
<b>Razem</b>		<b>41</b>	<b>657</b>	<b>110</b>	<b>77</b>	<b>73</b>	<b>55</b>	<b>64</b>	<b>64</b>	<b>64</b>	<b>64</b>	<b>44</b>	<b>42</b>

W porównaniu do roku 2022/2023 organizacja szkół uległa zmianie ze względu na wzrost liczby uczniów (6 uczniów).

### 2. Zatrudnienie nauczycieli

W roku szkolnym 2023/2024 w szkołach podstawowych prowadzonych przez Gminę Chełmno pracowało 84 nauczycieli oraz 35 pracowników obsługi i administracji (w tym 5 opiekunek dowożących uczniów do szkół i 10 pomocy nauczyciela).

### ZATRUDNIENIE W SZKOŁACH

		zatrudnienie		w tym:			
				nauczyciele		pozostali	
		etaty	osoby	etaty	osoby	etaty	osoby
1	Szkoła Podstawowa im. Mikołaja Kopernika w Kolnie	30,00	31	19,00	20	11	11
2	Szkoła Podstawowa im. Bronisława Malinowskiego w Małych Łunawach	30,30	31	21	21	9,58	10
3	Szkoła Podstawowa im. Ziemi Chełmińskiej w Podwiesku	24,10	27	19,10	22	5	5
4	Szkoła Podstawowa im. Ireny Sendlerowej w Starogrodzie	27,63	30	19,03	21	8,60	9
<b>Razem</b>		<b>112,03</b>	<b>119</b>	<b>77,85</b>	<b>84</b>	<b>34,18</b>	<b>35</b>

### 3. Wyniki sprawdzianu ósmoklasisty

Zgodnie z systemem oświaty w roku szkolnym 2023/2024 na zakończenie nauki w szkole podstawowej przeprowadzono egzamin ósmoklasisty. Jest on obowiązkowy, co oznacza, że każdy uczeń musi do niego przystąpić, aby ukończyć szkołę. Nie jest określony minimalny wynik, jaki uczeń powinien uzyskać, dlatego egzaminu ósmoklasisty nie można nie zdać. W 2024 roku egzamin ósmoklasisty był przeprowadzany w formie pisemnej z trzech przedmiotów obowiązkowych, tj.: języka polskiego, matematyki, języka obcego nowożytnego. Uczeń mógł wybrać tylko ten język, którego uczył się w szkole w ramach obowiązkowych zajęć edukacyjnych. Egzamin ósmoklasisty został przeprowadzony w dniach od 14 do 16 maja 2024r. Uczniowie, którzy z przyczyn losowych lub zdrowotnych nie przystąpili do niego w powyższym terminie, napisali egzamin w dniach od 10 do 12 czerwca 2024r..

Zadania egzaminacyjne we wszystkich arkuszach sprawdzały w jakim stopniu ósmoklasiści opanowali wymagania ogólne i szczegółowe.

#### *Język polski*

Za rozwiązanie zadań z języka polskiego ósmoklasiści uzyskali średnio **57 %** punktów możliwych do zdobycia.

#### *Matematyka*

Za rozwiązanie zadań z matematyki ósmoklasiści uzyskali średnio **46 %** punktów możliwych do zdobycia.

## Język angielski

Za rozwiązanie zadań z języka angielskiego ósmoklasiści uzyskali średnio **55 %** punktów możliwych do zdobycia.

Wyniki egzaminu ósmoklasisty																		
egzamin w %	jęz. polski						matematyka						jęz. angielski					
	2019 rok	2020 rok	2021 rok	2022 rok	2023 rok	2024 rok	2019 rok	2020 rok	2021 rok	2022 rok	2023 rok	2024 rok	2019 rok	2020 rok	2021 rok	2022 rok	2023 rok	2024 rok
Kraj	63	59	60	60	66	61	45	46	47	57	53	52	59	54	66	67	66	66
Województwo	60	56	57	58	66	58	41	43	43	53	49	46	55	50	62	63	62	61
Powiat	59	54	53	56	62	53	40	41	39	50	47	44	50	44	55	59	58	58
w tym :																		
Szkoła Podstawowa im. Mikołaja Kopernika w Kolnie	61	64	51	54	61	68	45	52	41	50	53	49	41	53	45	49	40	42
Szkoła Podstawowa im. Bronisława Malinowskiego w Małych Łunawach	55	57	59	63	54	48	28	45	54	54	33	42	37	56	73	68	47	55
Szkoła Podstawowa im. Ireny Sendlerowej w Starogrodzie	70	65	59	63	62	54	52	48	48	65	43	48	53	46	72	77	64	59
Szkoła Podstawowa im. Ziemi Chełmińskiej w Podwiesku	58	52	48	55	58	58	29	35	24	47	42	45	37	35	57	54	51	65

Wyniki egzaminu pokazują, że z **języka polskiego** uczniowie dobrze poradzili sobie z zadaniem, które sprawdzało umiejętność wyszukiwania informacji w tekście. Z **matematyki** uczniowie najlepiej poradzili sobie z zadaniem sprawdzającym umiejętność znajdowania współrzędnych danych punktów w układzie współrzędnych na płaszczyźnie. Na egzaminie z języka obcego nowożytnego ósmoklasiści, którzy przystąpili do egzaminu z **języka angielskiego**, uzyskali najwyższy średni wynik za rozwiązanie zadania zamkniętego sprawdzającego znajomość funkcji językowych.

Egzamin wskazał również umiejętności, które ósmoklasiści opanowali słabiej. Z **języka polskiego** trudność sprawiło uczniom zadanie z zakresu kształcenia językowego, które sprawdzało umiejętność zastąpienia sformułowania charakterystycznego dla polszczyzny użytkowej wyrazem lub sformułowaniem z zakresu polszczyzny wzorcowej. Z **matematyki** najtrudniejsze okazało się zadanie otwarte z geometrii przestrzennej, którego rozwiązanie wymagało umiejętności operowania obiektami matematycznymi – przekształcenia wzoru na

objętość ostrosłupa, aby wyznaczyć jego wysokość i obliczyć różnicę wysokości zbudowanych wież. W przypadku **języka angielskiego** najtrudniejsze dla ósmoklasistów było zadanie otwarte sprawdzające znajomość środków językowych.

Po przeprowadzonej analizie wyników postanowiono podjąć na lekcjach intensywną pracę metodami aktywizującymi, stosować ocenianie kształtujące oraz prowadzić konsultacje poświęcone przygotowaniu do egzaminu.

#### 4. Dowóz uczniów

		<i>ilość uczniów</i>
1	Szkoła Podstawowa im. Mikołaja Kopernika w Kolnie	90
2	Szkoła Podstawowa im. Bronisława Malinowskiego w Małych Łunawach	110
3	Szkoła Podstawowa im. Ziemi Chełmińskiej w Podwiesku	104
4	Szkoła Podstawowa im. Ireny Sendlerowej w Starogrodzie	80
5	dowóz uczniów niepełnosprawnych do szkół specjalnych	18
<b>Razem</b>		<b>402</b>

## 5. Wydatki gminy na oświatę w stosunku do subwencji oświatowej

	2019	2020	2021	2022	2023	2024
Subwencja oświatowa + dotacje	5 545 385	5 928 954	6 657 111	6 860 253	7 900 209	11 219 319
Wydatki na oświatę ogółem	8 275 230	8 851 836	9 706 720	10 669 724	12 386 992	15 771 101
<b>Różnica</b>	<b>- 2 729 845</b>	<b>- 2 922 882</b>	<b>- 3 049 609</b>	<b>-3 809 471</b>	<b>-4 486 783</b>	<b>-4 551 782</b>



## Porównanie wydatków i subwencji w poszczególnych szkołach

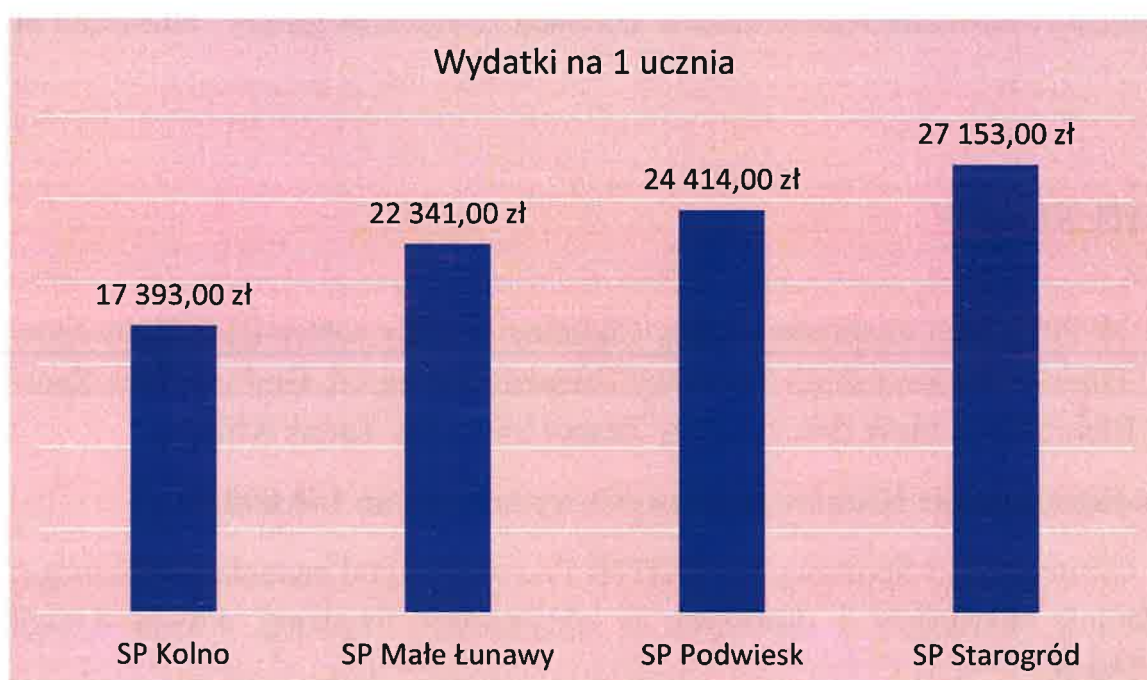
Wydatki na oświatę w stosunku do subwencji oświatowej za 2024 r.

Nazwa szkoły	Wydatki za 2024	% udział subwencji oświatowej w wydatkach	% udział środków gminy w wydatkach oświatowych
	Subwencja + dotacje*		
1	2	3	4
Szkoła Podstawowa im. Ireny Sendlerowej w Starogrodzie	3 774 269,64	70,17	29,83
	2 648 350,66		
Szkoła Podstawowa im. Ziemi Chełmińskiej w Podwiesku	3 003 000,29	81,98	18,02
	2 461 798,68		
Szkoła Podstawowa im. Bronisława Malinowskiego w Małych Łunawach	3 663 991,40	80,85	19,15
	2 962 311,32		
Szkoła Podstawowa im. Mikołaja Kopernika w Kolnie	4 017 696,23	78,32	21,68
	3 146 858,38		
<b>Ogółem</b>	<b>14 458 957,56</b>	<b>77,59</b>	<b>22,41</b>

### 6. Wydatki na prowadzenie poszczególnych placówek oświatowych w przeliczeniu na 1 ucznia

	wydatki za 2024r.	ilość uczniów	w przeliczeniu na 1 ucznia
Szkoła Podstawowa im. Mikołaja Kopernika w Kolnie	4 017 696,23	231	17 392,62
Szkoła Podstawowa im. Bronisława Malinowskiego w Małych Łunawach	3 663 991,40	164	22 341,41

Szkoła Podstawowa im. Ziemi Chełmińskiej w Podwiesku	3 003 000,29	123	24 414,64
Szkoła Podstawowa im. Ireny Sendlerowej w Starogrodzie	3 774 269,64	139	27 153,02
<b>Razem</b>	<b>14 458 957,56</b>	<b>657</b>	<b>xxx</b>



## 7. Dodatkowe dochody i wydatki

### dodatkowe dochody:

- dotacja podręcznikowa **70.442,48 zł**
- dotacja przedszkolna **480.226,00 zł**
- Fundusz Pomocy Ukrainie (środki na nauczanie dzieci z Ukrainy) **18.232,00 zł**
- Program „Aktywna Tablica” **70.000,00 zł**
- dotacja z Krajowego Funduszu Szkoleniowego **32.000,00 zł**

- darowizna od Polskiego Stowarzyszenia Innowacyjnych Technik Nauczania  
**6.000,00 zł**

dodatkowe wydatki:

- zwrot kosztów za uczęszczanie dzieci z terenu Gminy Chełmno do przedszkoli na terenie powiatu chełmińskiego – **429.021,45 zł**
- obsługa administracyjno-księgową oświaty w UG Chełmno – **218.581,00 zł**
- dowozy uczniów – **613.721,86 zł**
- zajęcia świetlicowe realizowane w szkołach ze środków gminy **50.819,60 zł**

## **VIII. SPORT**

W 2024 roku na terenie Gminy Chełmno działały następujące kluby sportowe: Gminny Ludowy Klub Sportowy Gwiazda Starogród, Gminny Klub Sportowy Błękitni Podwiesk oraz Ludowy Zespół Sportowy Tartak Klamry.

**Na dofinansowanie Klubów sportowych wydatkowano 140.000,00 zł.**

1. Gminny Klub Sportowy BŁĘKITNI Podwiesk, tytuł zadania publicznego: Wspieranie młodzieży i dorosłych w aktywności fizycznej, kwota dotacji - 61 800 zł
2. Ludowy Zespół Sportowy TARTAK Klamry, tytuł zadania publicznego: Rozwój sportu w gminie Chełmno poprzez działalność sportową LZS „Tartak” Klamry w 2023 roku, kwota dotacji – 31 500 zł
3. Gminny Ludowy Klub Sportowy GWIAZDA Starogród, tytuł zadania publicznego: Rozwój sportu seniorów i młodzieży w Gminie Chełmno w 2023 roku - kwota dotacji - 46 600 zł.

## **IX. KULTURA**

Na działalność kulturalną przeznaczono kwotę 375.944,00 zł. Wydatki te związane były z prowadzoną działalnością kulturalno – rozrywkową na terenie Gminy Chełmno poprzez zorganizowanie różnego rodzaju imprez, spotkań, festynów, dożynek czy dofinansowaniem imprez organizowanych przez szkoły i sołectwa.

W ramach działalności kulturalnej zorganizowano w 2024 roku:

1. Bale karnawałowe dla dzieci w czasie ferii zimowych
2. Koncert z okazji Dnia Kobiet
3. Dni Dziecka w Podwiesku i Starogrodzie
4. Wianki w Bieńkówce
5. Instalacja „Jeleń” przy Górze św. Wawrzyńca w Kałdusie
6. Sielanka na Górze Zamkowej
7. Dożynki gminne
8. Festiwal Produktu Lokalnego w Gminie Chełmno.
9. Dzień kobiet w sołectwach.
10. Koncert z okazji Dnia Kobiet w Kinoteatrze Rondo.
11. Działalność Gminnego Klubu Seniora – zabawy, spotkania, wycieczki.
12. Wigilia seniorów.
13. Prezenty gwiazdkowe w sołectwach dla dzieci.

Starostwo Powiatowe w Chełmnie wsparło dotacją w wysokości 7.000 zł Festiwal Produktów Lokalnych, który odbył się w Starogrodzie.

## **X. BIBLIOTEKI**

Na terenie Gminy Chełmno funkcjonuje Gminna Biblioteka Publiczna w Starogrodzie oraz filie w Podwiesku, Kolnie i Małych Łunawach.

Stan księgozbioru Bibliotek Gminy Chełmno wynosi:

<b>BIBLIOTEKA</b>	<b>2021</b>	<b>2022</b>	<b>2023</b>	<b>2024</b>
Starogród	13 230	13 464	12525	10291
Kolno	7 966	8 007	8358	8270
Podwiesk	9 348	9 793	10215	10289
M. Łunawy	7 460	7 451	7807	0
<b>Razem:</b>	<b>38 004</b>	<b>38 715</b>	<b>38905</b>	<b>28850</b>

Ilość czytelników:

<b>BIBLIOTEKA</b>	<b>2021</b>	<b>2022</b>	<b>2023</b>	<b>2024</b>
Starogród	140	151	144	153
Kolno	281	290	274	276
Podwiesk	147	173	168	152
M. Łunawy	235	234	210	194
<b>Razem:</b>	<b>803</b>	<b>848</b>	<b>796</b>	<b>775</b>

Zakup książek – ilość woluminów:

<b>BIBLIOTEKA</b>	<b>2021</b>	<b>2022</b>	<b>2023</b>	<b>2024</b>
Starogród	164	290	250	178
Kolno	288	314	351	299
Podwiesk	328	445	422	74
M. Łunawy	267	439	356	111
<b>Razem:</b>	<b>1047</b>	<b>1488</b>	<b>1379</b>	<b>662</b>
<b>W tym książki z dotacji MKiDzN</b>	<b>416</b>	<b>736</b>	<b>691</b>	<b>Brak dotacji</b>

Liczba wypożyczeń w poszczególnych bibliotekach:

<b>BIBLIOTEKA</b>	<b>2022</b>			<b>2023</b>			<b>2024</b>		
	<b>ogółem</b>	<b>w wypożyczalni</b>	<b>w czytelnictwie</b>	<b>ogółem</b>	<b>w wypożyczalni</b>	<b>w czytelnictwie</b>	<b>ogółem</b>	<b>w wypożyczalni</b>	<b>w czytelnictwie</b>
Starogród	3390	2685	705	3181	2502	679	2911	2525	386
Kolno	5481	5179	380	5613	5433	180	6130	6017	113
Podwiesk	3091	2893	281	2701	2465	236	2314	2116	198
M.Łunawy	5114	4386	820	3166	2861	305	2469	2197	272
<b>Ogółem</b>	<b>17076</b>	<b>15143</b>	<b>2186</b>	<b>14661</b>	<b>13261</b>	<b>1400</b>	<b>13824</b>	<b>12855</b>	<b>969</b>

## **XI. Ochrona ppożarowa:**

### **1. Skład Osobowy**

Liczba członków:

- czynnych: **104** , w tym: **22** kobiet
- wspierających : **17**, w tym: **6** kobiet
- honorowych: **7**, w tym: **2** kobiet
- uprawnionych do udziału w akcjach: **59** /tzn. z aktualnymi badaniami, przeszkolonych i ubezpieczonych/

Liczba Kobięcych Drużyn Pożarniczych: **0**

Liczba Młodzieżowych Drużyn Pożarniczych: **4**

### **2. Pojazdy w ubiegłym roku**

Liczba samochodów pożarniczych: **7**, w tym:

- lekkie: **2** - **Iveco Daily (OSP Starogród).**, **Iveco Daily (OSP Nowawieś Ch.)**,
- średnie: **3** – **Volvo (OSP Nowawieś Chełmińska)**, **Renault Midliner (OSP Podwiesk)** i **Iveco EuroCargo (Bieńkówka)**
- ciężkie: **1** - **Kamaz (OSP Podwiesk)**
- *ponadto: 1-Renault Kangoo (OSP Bieńkówka)*

### **3. Budżet**

Plan wydatków na działalność związaną z bezpieczeństwem przeciwpożarowym wynosił;

**2330 115** zł, a zrealizowano **209 240** zł, co stanowi **89,8%** w stosunku do planu.

Ważniejsze wydatki przedstawiają się następująco:

- wypłata diet i ryczałtów za udział w akcjach i szkoleniach – 15 558 zł
- umowy zlecenia ..... - 25 709 zł
- zakup materiałów, sprzętu, paliwa, ubrań, wyposażenia....- 74438 zł
- zakup energii..... - 15 864 zł
- zakup usług - naprawa samochodów i sprzętu, badania techniczne pojazdów, przeglądy, naprawa i konserwacja budynków OSP... - 44 484 zł

- szkolenia i kursy .....- 9 400 zł
- zakup usług zdrowotnych .....- 2 830 zł
- różne opłaty i składki ..... - 4 693 zł

Udzielono 2 dotacje na wydatki bieżące w wysokości 16 265 zł, które zostały wydatkowane na ubezpieczenie wozów strażackich.

Dofinansowanie z Krajowego Systemu ratowniczo-Gaśniczego (KSRG):

- Bieńkówka – 4010 zł
- Podwiesk – 6 000 zł

Dofinansowanie z Państwowej Straży Pożarnej dla OSP poza KSRG:

- Podwiesk – 3 410 zł
- Starogród – 2 950 zł

Dofinansowanie z pozostałych źródeł:

- Starogród – 840 zł

---

Dofinansowanie łącznie: **17 210 zł + z Gminy 249 380 zł = 266 590 zł**

#### **4. Kontrole gotowości jednostek**

Kontrola gotowości jednostek odbyła się 27.11.2024 r. Wszystkie jednostki przeszły kontrolę z pozytywnym wynikiem.

#### **5. Udział w akcjach**

W ubiegłym roku strażacy uczestniczyli w 116 akcjach ratowniczych (w 2023 r. 97).

W poszczególnych jednostkach :

- Bieńkówka - 34 akcje, w tym 7 pożarów, 27 zagrożeń,
- Nowawieś Chełmińska - 36 akcje, w tym 12 pożary, 30 zagrożeń,
- Podwiesk - 41 akcje, w tym 11 pożarów, 30 zagrożeń,
- Starogród - 5 akcji, w tym 0 pożary, 5 zagrożeń

## **XII. Informacja o realizacji polityk, programów, strategii**

### **Program Współpracy z organizacjami pozarządowymi.**

Program Współpracy Gminy Chełmno z organizacjami pozarządowymi w roku 2021” został przyjęty przez Radę Gminy Chełmno Uchwałą Nr XXII/200/21 z dnia 25.11.2021 w sprawie uchwalenia na 2022 rok programu współpracy Gminy Chełmno z organizacjami pozarządowymi oraz podmiotami, o których mowa w art. 3 ust. 3 ustawy o działalności pożytku publicznego i o wolontariacie oraz ze stowarzyszeniami jednostek samorządu terytorialnego. Podstawową formą współpracy Gminy Chełmno w sferze zadań publicznych z organizacjami pozarządowymi było powierzenie wykonania zadań publicznych i udzielenie dotacji ze środków budżetowych na sfinansowanie ich realizacji oraz wspieranie wykonania zadań publicznych i udzielenie dotacji na dofinansowanie ich realizacji.

Ogłoszono i przeprowadzono jeden konkurs na podnoszenie umiejętności sportowych wśród dzieci, młodzieży i dorosłych w okresie od 1.01.2024 r. do 31.12.2024 r.

W wyniku przeprowadzonego konkursu Gmina Chełmno przekazała organizacjom pozarządowym środki finansowe w formie dotacji w łącznej kwocie 140 000 zł.

### **Strategia Rozwiązywania Problemów Społecznych Gminy**

Zadania pomocy społecznej w gminie realizuje jednostka organizacyjna – Gminny Ośrodek Pomocy Społecznej w Chełmnie, zwany dalej „Ośrodkiem”. Ośrodek działa jako jednostka organizacyjna pomocy społecznej, która jest odpowiedzialna za realizację zadań pomocy społecznej na terenie gminy.

Ośrodek działa w oparciu o ustawy, rozporządzenia, uchwały gminne oraz programy rządowe i lokalne:

#### **I Ustawy:**

1. Ustawa z dnia 12 marca 2004 r. o pomocy społecznej,

2. Ustawa z dnia 9 czerwca 2011 r. o wspieraniu rodziny i systemie pieczy zastępczej,
3. Ustawa z dnia 27 sierpnia 2004 r. o świadczeniach opieki zdrowotnej finansowanych ze środków publicznych,
4. Ustawa z dnia 29 lipca 2005 r. o przeciwdziałaniu przemocy domowej,
5. Ustawa z dnia 20 kwietnia 2004 r. o promocji zatrudnienia i instytucjach rynku pracy,
6. Ustawa z dnia 28 listopada 2003 r. o świadczeniach rodzinnych,,
7. Ustawa z dnia 11 lutego 2016 r. o pomocy państwa w wychowywaniu dzieci
8. Ustawa z dnia 5 grudnia 2014 r. o Karcie Dużej Rodziny,
9. Ustawa z dnia 7 września 2007 r. o pomocy osobom uprawnionym do alimentów.

## **II Strategia:**

„Strategia Rozwiązywania Problemów Społecznych Gminy Chełmno na lata 2024-2030” przyjęta Uchwałą Rady Gminy Chełmno NR VII/73/24 w dniu 19 grudnia 2024 r. jest koordynowana przez Gminny Ośrodek pomocy Społecznej w Chełmnie.

Kierownik Ośrodka przedkłada Radzie Gminy Chełmno sprawozdanie z stanu realizacji zadań raz na 2 lata.

Strategia to długoterminowa i perspektywiczna koncepcja polityki społecznej, mająca na celu objęcie wsparciem osób zagrożonych lub dotkniętych wykluczeniem społecznym oraz stworzenie optymalnych warunków funkcjonowania społeczności lokalnej.

## **III Programy lokalne:**

1. Gminny Program Przeciwdziałania Przemocy Domowej i Ochrony Osób Doznających Przemocy Domowej na lata 2024 -2030 przyjętego uchwałą Rady Gminy Chełmno Nr XXXIX/338/24 z dnia 4 kwietnia 2024 roku.
2. Program Wspierania Rodziny w Gminie Chełmno na lata 2023-2025 przyjętego uchwałą Nr XXXII/281/23 Rady Gminy Chełmno z dnia 30 marca 2023 r.

Zgodnie z art. 179 ust. 1 ustawy o wspieraniu rodziny i systemie pieczy zastępczej - w terminie do dnia 31 marca każdego roku wójt składa Radzie gminy roczne sprawozdanie z realizacji zadań z zakresu wspierania rodziny oraz przedstawia potrzeby związane z realizacją zadań.

3. Program osłonowy w zakresie dożywiania „Pomoc gminy w zakresie dożywiania na 2024-2028”.

4.

#### **IV Programy Rządowe:**

1. „Opieka 75+” edycja 2024 r. na dofinansowanie zadania własnego gminy „usługi opiekuńcze”.
2. „Korpus Wsparcia Seniorów ” edycja 2024 r.
3. „Opieka wytnieniowa dla Jednostek Samorządu Terytorialnego – edycja 2024”.
4. „Rządowego programu Asystent Rodziny w 2024r”.
5. „Posiłek w szkole i w domu”.
6. „Kujawsko – Pomorska Teleopieka” 2024-2027.
7. Programu Fundusze Europejskie na Pomoc Żywnościową 2021-2027 Podprogram 2023.

Rada Gminy Chełmno przyjęła Strategię rozwiązywania problemów, w której zostały zidentyfikowane najważniejsze dla Gminy Chełmno problemy społeczne:

1. Rodzina
2. Usługi społeczne
3. Aktywność społeczna, obywatelska i integracja społeczna
4. Rynek pracy

Dla każdego z problemów wyznaczone został cel główny i cele strategiczne:

1. Prawidłowo funkcjonująca rodzina
2. Dostępne wysokiej jakości usługi społeczne
3. Aktywizacja i integracja społeczna
4. Dobrze funkcjonujący rynek pracy

**W ramach tych obszarów prowadzone były następujące przedsięwzięcia:**

#### **Prawidłowo funkcjonująca rodzina**

##### **Zwiększenie działań podejmowanych na rzecz wzmacniania rodziny**

- Asystent rodziny skierowany do 12 rodzin przeżywających trudności opiekuńczo – wychowawcze. Asystent prowadził pracę z 11 rodzinami, w których wychowuje się 26 dzieci, 4 rodziny zobowiązane do współpracy z asystentem przez sąd opiekuńczy, z 3 rodzinami została zakończona praca Asystenta. 1 rodzina zmieniła miejsce zamieszkania.

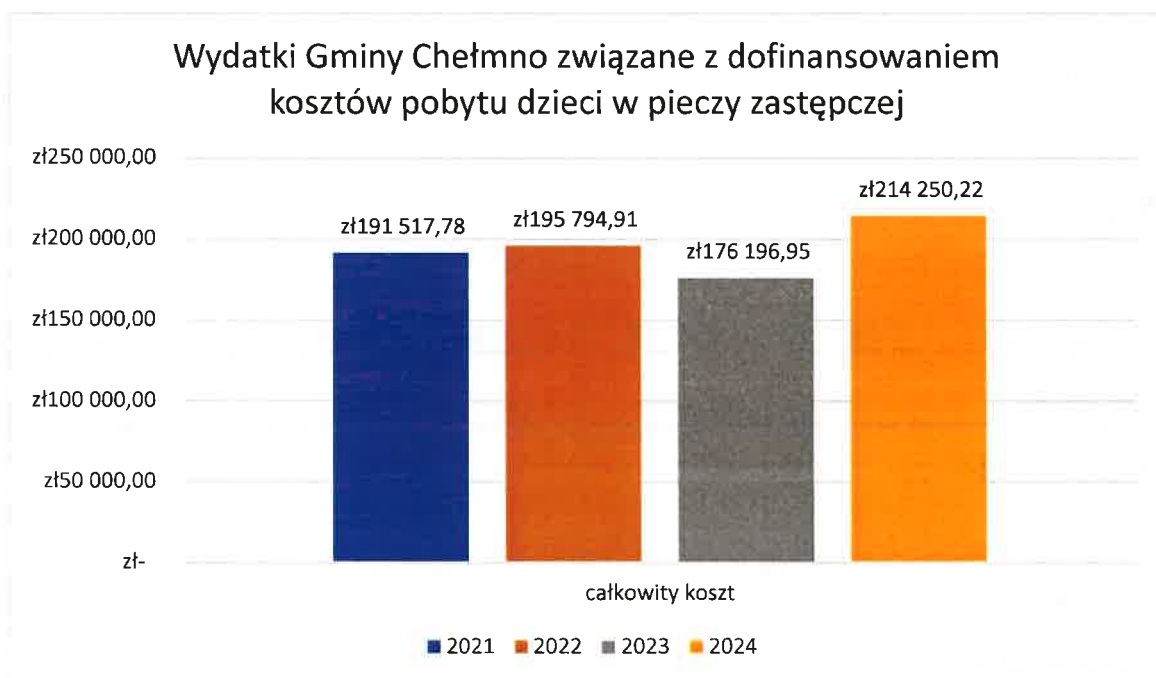
- Pracownicy socjalni Ośrodka w 2024 r. pracowali z 4 rodzinami w których dzieci umieszczone są w pieczy zastępczej. Wzięli udział w 9 spotkaniach dotyczących okresowej oceny sytuacji dziecka odbywających się w Powiatowym Centrum Pomocy Rodzinie w Chełmnie.
- Motywowanie przez pracowników Ośrodka rodziców borykających się z problemami opiekuńczo- wychowawczymi do udziału w Szkole rodzica prowadzonej przez PPP w Chełmnie. 8 Rodzin (18 dzieci w rodzinach) skorzystało ze Szkoły Rodzica w PPP w Chełmnie.
- Rodziny skorzystały ze wsparcia w ramach projektu „Rodzina w Centrum 3” w PCPR w Chełmnie, z którego skorzystało 12 rodzin z terenu gminy Chełmno.
- Organizowanie czasu wolnego dla dzieci i młodzieży:  
Ośrodek skierował 10 dzieci brało udział w koloniach letnich finansowanych ze środków Komisji alkoholowej, Urząd Gminy w Chełmnie zorganizował: Bale karnawałowe dla dzieci (ferie) x 4 x 60 os/bal = 240 dzieci, Gminne Dni Dziecka – Podwiesk 300, Starogród 100 = 400 dzieci, Zajęcia sportowe lipiec 2024 – zajęcia sportowe – Starogród 10 + Kolno 20 x 4 wydarzenia = 120 dzieci, Dożynki gminne – strefa dla dzieci = 200 dzieci, Festiwal Produktów Lokalnych (stoisko dawnych zawodów – garncarz) = 20 dzieci, Sesję zdjęciową świąteczną z rodzicami = 120 dzieci, Wigilie sołeckie.
- Placówki oświatowe realizowały programy profilaktyczne promujące rodzinę, oraz Działania wzmacniające funkcje wychowawcze i kompetencje rodziców.
- Dzieci z rodzin o niskich dochodach objęte zostały wsparciem w formie posiłku w szkole w ramach programu „Posiłek w szkole i w domu”. Z posiłku skorzystało 45 dzieci.
- Dzieci z rodzin o niskich dochodach skorzystały także z pomocy materialnej dla uczniów (52 uczniów otrzymało stypendium szkolne w ramach 27 wniosków złożonych przez rodziców).
- Dzieci z rodzin o niskich dochodach
- Gmina Chełmno poniosła koszty związane z umieszczeniem 12 dzieci w pieczy zastępczej:
  - 6 w placówkach opiekuńczo-wychowawczych,

(Placówka Opiekuńczo Wychowawcza Dom nr 1 w Chełmnie (4), Placówka Opiekuńczo wychowawcza w Pniewitem (1), Placówka Opiekuńczo Wychowawcza Dom nr 3 w Unisławiu (1)).

  - 6 dzieci w rodzinach zastępczych: (rodzinie spokrewnionej – 2, niezawodowej – 3, zawodowej – 1).

Dofinansowanie zgodnie z ustawą o wspieraniu rodziny i systemie pieczy zastępczej dofinansowanie jako zadanie własne gminy wynosi w pierwszym roku 10 %, drugim – 30 % a trzecim 50% kosztów pobytu w pieczy. Jeśli chodzi o dofinansowanie Gminy Chełmno to jest ona obecnie na poziomie 8 dzieci - 50 % , 2 – 30% i 2 dzieci 10%.

Koszty związane z realizacją zadania: **214 250,22 zł.**



***Zestawienie wysokości średnich miesięcznych wydatków przeznaczonych na utrzymanie dziecka w placówkach opiekuńczo wychowawczych funkcjonujących na terenie Powiatu Chełmińskiego:***

Placówka	2020	2021	2022	2023	2024	2025
Placówka Opiekuńczo-	5 211,14 zł	6 261,43 zł	6 092,65 zł	7 113,12 zł	7591,50 zł	8 229,51 zł

Wychowaw- cza Dom Nr 1 w Chełmnie						
Placówka Opiekuńczo- Wychowaw- cza Dom Nr 2 w Chełmnie	4 607,05 zł	5 201,91 zł	5 682,71 zł	7 029,96 zł	7658,62 zł	8 104,06 zł
Placówka Opiekuńczo- Wychowaw- cza Dom Nr 3 w Uni- sławiu	5 087,29 zł	4 891,91 zł	5 474,20 zł	6 701,61 zł	7044,96 zł	8 043,17 zł
Placówka Opiekuńczo- Wychowaw- cza dla Dziewcząt w Pniewitem	3 601,02 zł	3 720,83 zł	3 972,36 zł	4 979,20 zł	5198,94 zł	6 051,42 zł

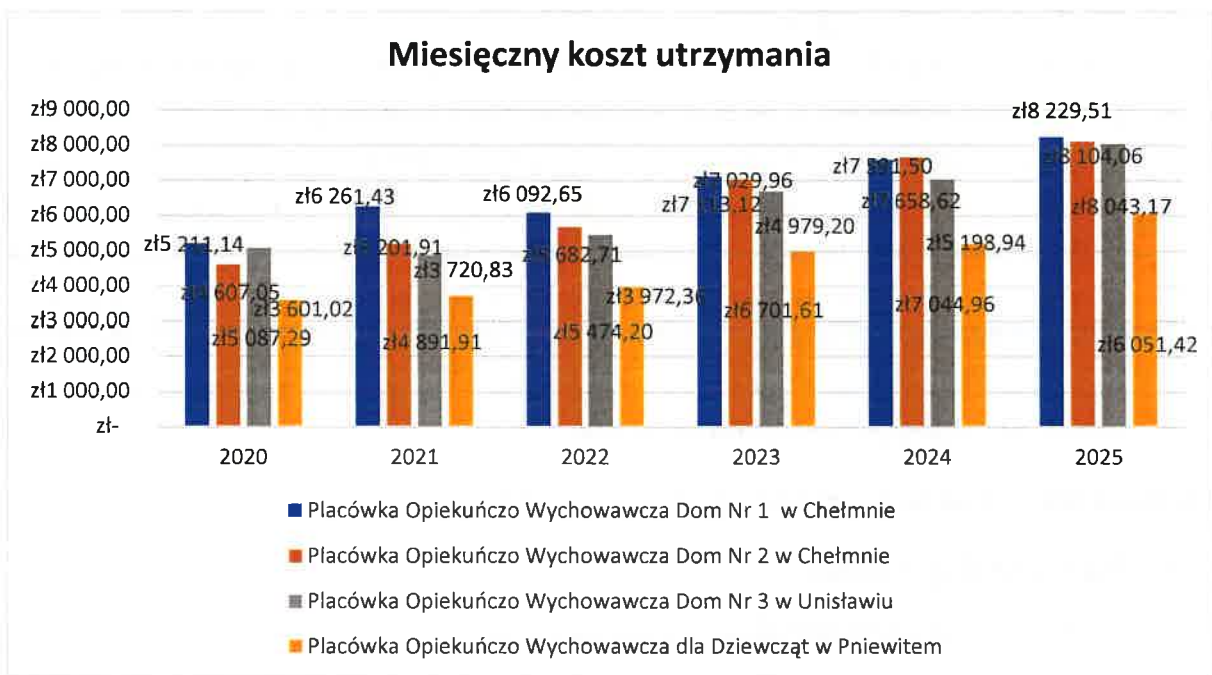
W dniu 30 marca 2023 r. Uchwałą Nr XXXII/281/23 Rada Gminy Chełmno przy-  
jęła „Program wspierania rodziny w Gminie Chełmno na lata 2023 – 2025”, który  
jest kontynuacją poprzedniego programu. Misją Programu wspierania rodziny jest  
zapewnienie rodzinom i ich dzieciom na terenie Gminy Chełmno wielowymiaro-  
wego i zintegrowanego systemu wsparcia, szczególnie w sytuacjach kryzysu i w  
obliczu trudności życiowych.

W związku z tym tutaj Ośrodek podejmuje działania mające na celu wsparcie ro-  
dzin biologicznych w prawidłowym wypełnianiu funkcji opiekuńczo-

wychowawczych. W tym celu do rodzin, w których występują problemy opiekuńczo- wychowawcze kierownik tut. Ośrodka kieruje asystenta rodziny.

Wsparcie Asystenta rodziny nie jest wystarczającym wsparciem, które może wpłynąć na zwiększenie lub poprawę funkcjonowania dziecka w rodzinie. Nie było jednak sytuacji, kiedy zdrowie i życie dziecka było zagrożone, aby podejmować działania interwencyjne.

Rodzice, z którymi pracuje asystent rodziny mają zbyt niską wiedzę na temat właściwego wypełniania ról rodzicielskich, są bezradni i często niezaradni, co generuje problemy opiekuńczo- wychowawcze.



Koszty pobytu dzieci umieszczonych w placówkach wzrastają, gdyż corocznie wzrastają średnie miesięczne koszty utrzymania ustalone corocznie przez Starostę Chełmińskiego.

### Zmniejszenie zjawiska przemocy domowej

- Wójt Gminy Chełmno działając na podstawie art. 9a ust 2, 3, 4 i 5 ustawy Zarządzeniem nr 44/23 z dnia 22 sierpnia 2023 r. powołał Zespół Interdyscyplinarny ds. Przeciwdziałania Przemocy Domowej w Gminie Chełmno, zwany dalej „Zespołem”, zmieniony Zarządzeniem nr 52/24 Wójta Gminy Chełmno z dnia 28 czerwca 2024 r., Zarządzeniem nr 53/24 Wójta Gminy Chełmno z dnia 12 lipca 2024 r., Zarządzeniem nr 74/24 Wójta Gminy Chełmno z dnia 19 września 2024 roku, Zarządzenie nr 12/25 z dnia 31 stycznia 2025 r. W skład Zespołu wchodzi przedstawiciele:

Oświaty, Pomocy Społecznej, Policji, Komisji alkoholowej, Ochrony zdrowia, Stowarzyszenia, sądu, prokuratury.

Zespół przy współpracy GOPS w Chełmnie oraz Urzędu Gminy w Chełmnie w dniu 19 listopada 2024 r. podjął działania w celu przystąpienia do ogólnopolskiej kampanii „Dzieciństwo bez przemocy” organizowanej przez Fundację Dajemy Dzieciom Siłę. W tym dniu o godz. 17:00 budynek Urzędu Gminy Chełmno został oświetlony na czerwono (lampiony w oknach). Ponadto odbyło się spotkanie z psychologiem dla rodziców w ramach kampanii dotyczące przeciwdziałania przemocy wobec dzieci;

Zespół skierował 6 osób stosujących przemoc domową do programów korekcyjno-edukacyjnych, psychologiczno- terapeutycznych do sprawców przemocy do Powiatowego Centrum Pomocy Rodzinie w Chełmnie- jako realizatora tych programów;

Zespół w związku z wnioskiem grupy diagnostyczno-pomocowej, w 1 przypadku zawiadomił organy ścigania o popełnieniu przez osobę stosującą przemoc domową wykroczenia, o którym mowa w art. 66c ustawy z dnia 20 maja 1971 r. - Kodeks wykroczeń (Dz. U. z 2023 r. poz. 2119);

Zespół skierował na obowiązkowe szkolenie z zakresu przeciwdziałania przemocy 9 członków Zespołu. Szkolenie przeprowadził Urząd Marszałkowski Województwa Kujawsko Pomorskiego w Toruniu w dniach 24-26 września 2024 r. w Chełmnie, z których 7 członków zespołu ukończyło szkolenie i otrzymało zaświadczenie.

### **Zwiększenie działań na rzecz ograniczani ubóstwa**

#### **▪ Karta Dużej Rodziny**

- 457,00 zł – zakup materiałów i wyposażenia

- 150,00 zł - szkolenia

Z uwagi na niewielkie kwoty przysługujące w ramach obsługi programu, zdecydowano o przeznaczeniu środków tylko na zakup materiałów biurowych.

Liczba złożonych wniosków o wydanie KDR:

- 67 Kart Dużej Rodziny wydanych w formie tradycyjnej

- 68 Karty Dużej Rodziny wydanych w formie elektronicznej, w tym:

1 wydana karta dla osób, które były wcześniej posiadaczem karty (forma tradycyjna i elektroniczna)

22 wydane karty dla osób, którym upłynął termin ważności (forma tradycyjna i elektroniczna)

5 kart unieważnionych rodzicom/małżonkom (forma tradycyjna i elektroniczna)

5 liczba duplikatów kart (forma tradycyjna i elektroniczna)

- 607,00 zł – zakup materiałów o wyposażenia

▪ **Świadczenia rodzinne:**

W roku 2024 było - 258 osób uprawnionych do świadczeń rodzinnych, w tym:

**Zasiłek rodzinny:** - 88 osób uprawnionych do zasiłku, - 87 złożonych wniosków, - 1990 wypłaconych świadczeń. **Wydatkowano kwotę : 3 364 733,00 zł.**

▪ **przyznawanie i wypłacanie zasiłków okresowych:**

Z tej formy wsparcia skorzystało 19 osób, w rodzinach których znajdowało się 55 osób (77 świadczeń). Jest to pomoc cykliczna przyznawana okresowo w zależności od sytuacji osób i rodzin jak i posiadanych środków. W roku 2024 wydatkowano kwotę **49 358,72 zł.** Na realizację tego zadania gmina otrzymała dotację z budżetu państwa.

- **dożywianie dzieci:** - w ramach realizacji tego zadania związanego z Wieloletnim programem wspierania finansowego gmin w zakresie dożywiania „Posiłek w szkole i w domu” wydatkowano kwotę **65 950,79 zł** . Z programu skorzystało 100 osób. Na co składały się następujące rodzaje świadczeń - posiłek w szkole – wydatkowano kwotę : **42 980,20 zł.** Z posiłku skorzystało 45 dzieci.

- **Stypendia szkolne.** Dzieci z rodzin o niskich dochodach skorzystały także z pomocy materialnej dla uczniów (52 uczniów otrzymało stypendium szkolne w ramach 27 wniosków złożonych przez rodziców). Na ten cel Urząd Gminy Chełmno wydatkował kwotę **97 494,00 zł.**

### Dostępne wysokiej jakości usługi społeczne

- **Organizowanie i świadczenie usług opiekuńczych w miejscu zamieszkania** w tym specjalistycznych. organizowanie i świadczenie usług opiekuńczych w miejscu zamieszkania w tym specjalistycznych usług opiekuńczych. W ramach zadania objęliśmy wsparciem 6 osób, wymagających usług opiekuńczych – 1364 świadczenia, w tym u 1 osoby były świadczone usługi sąsiedzkie w ilości 226 świadczeń. W celu

realizacji usług zatrudnione zostało 5 osób na umowę zlecenie (osoby posiadające kwalifikacje zawodowe oraz osoba wskazana przez osobę wymagającą usług)

W roku 2024 wydatkowano kwoty:

- 42 626,08 zł w ramach usług opiekuńczych

PLAN 49 200,00 zł ( wykorzystanie : 86,64 %)

- 12 598,00 zł w ramach usług opiekuńczych z „Programu Opieka 75 +”

PLAN 12 598,00 zł ( wykorzystanie: 100 %) – dotacja w całości

- 4 500,00 zł w ramach Programu „Korpus Wsparcia Seniorów”

PLAN 14 384,00 zł ( wykorzystanie 31,28 %) – dotacja w całości

(W ramach odpłatności, uzyskano zwrot za świadczone usługi opiekuńcze w wysokości 9 342,50 zł.)

▪ **Organizowanie i finansowanie specjalistycznych usług opiekuńczych dla osób z zaburzeniami psychicznymi (SUO)** - koszty związane z realizacją specjalistycznych usług opiekuńczych dla osób z zaburzeniami psychicznymi (dzieci i osoby dorosłe) – dotacja w całości, Usługi skierowaliśmy do 11 osób w tym 10 dzieci i 1 osoby dorosłej z zaburzeniami psychicznymi - zrealizowano 1294 świadczenia,  
PLAN 95 504,00 zł, wykonanie 95 502,84 zł ( wykorzystanie 100,00 %) dotacja w całości – wynagrodzenia bezosobowe

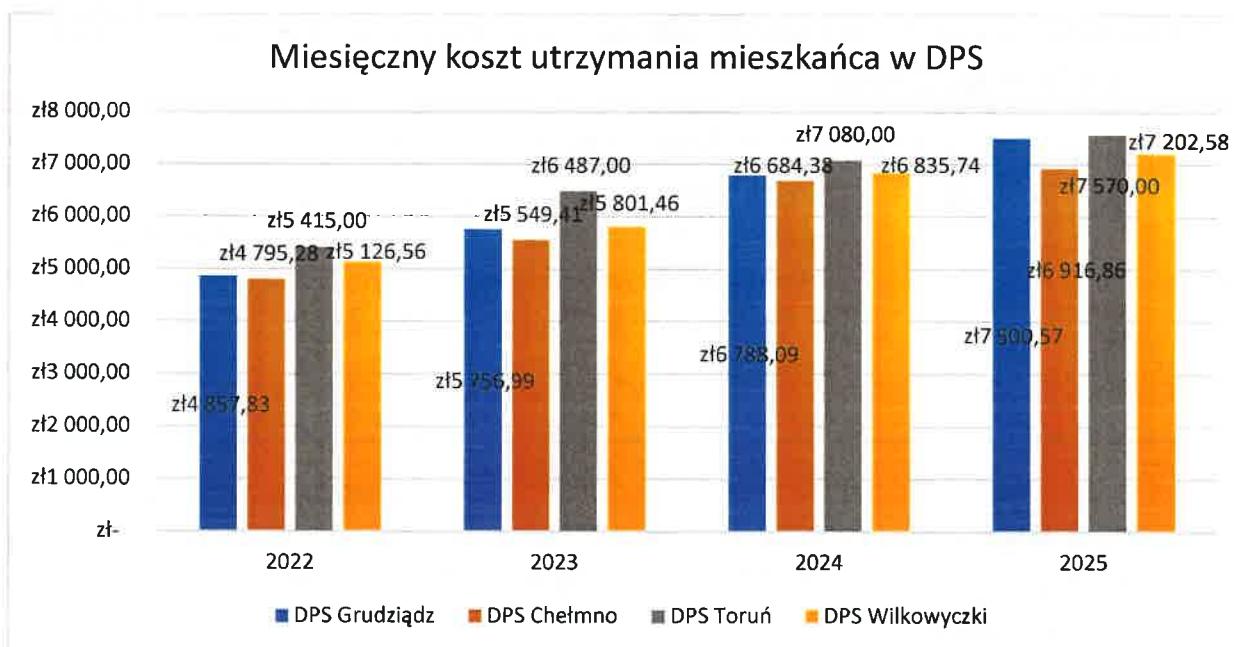
▪ **Kierowanie do Domów Pomocy Społecznej** - na ten cel wydatkowano kwotę: **491 473,94 zł** , która stanowi odpłatność za pobyt 8 (4 M- w tym 1 dziecko, i 4 K ) mieszkańców w Domach Pomocy Społecznej. 5 osób umieszczonych bez zgody, na podstawie postanowienia Sądu Rejonowego w Chełmnie.

Osoby przebywały w : Domu Pomocy Społecznej w Grudziądzu (1 osoba), Domu Pomocy Społecznej w Chełmnie (5 osób), Domu Pomocy Społecznej „Kraft Haus” w Toruniu (1 osoba), Domu Pomocy Społecznej w Wikowiczkach (1 osoba).

Prowadzone było 1 postępowanie w sprawie skierowania kolejnej osoby do DPS bez zgody (zakończone z uwagi na zgon strony postępowania).

**Zestawienie wysokości średniego miesięcznego kosztu utrzymania mieszkańców w pomocy społecznej**

	<b>Dom pomocy społecznej</b>	Miesięczny koszt utrzymania mieszkańca w domu pomocy społecznej <b>w 2022 r.</b>	<i>Miesięczny koszt utrzymania mieszkańca w domu pomocy społecznej</i> <b>w 2023 r.</b>	<i>Miesięczny koszt utrzymania mieszkańca w domu pomocy społecznej</i> <b>w 2024 r.</b>	<i>Miesięczny koszt utrzymania mieszkańca w domu pomocy społecznej</i> <b>w 2025 r.</b>
<b>1.</b>	Dom Pomocy Społecznej w Grudziądzu	4 857,83 zł	5 756,99 zł	6 788,09 zł	7 500,57zł
<b>2.</b>	Dom Pomocy Społecznej w Chełmnie	4 795,28 zł	5 549,41 zł	6 684,38 zł	6 916,86 zł
<b>3.</b>	Dom Pomocy Społecznej „Kraft Haus” dla przewlekle psychicznie chorych w Toruniu	5 415,00 zł	6 487,00 zł	7 080,00 zł	7 570,00 zł
<b>4.</b>	Dom Pomocy Społecznej dla dorosłych niepełnosprawnych w Wilkowyczkach	5 126,56 zł	5 801,46 zł	6 835,74 zł	7 202,58 zł



- **Kierowanie osób bezdomnych do schronisk dla osób bezdomnych** oraz do schronisk dla osób bezdomnych z usługami. W schronisku w roku 2024 przebywały 2 (M) osoby za pobyt, których gmina ponosiła koszty związane z pobytem. Jedna osoba przebywała przez okres 12 miesięcy – w schronisku dla mężczyzn z usługami opiekuńczymi, 1 osoba bezdomna przez okres 16 dni. Kwota wydatkowana nie jest pomniejszona o odpłatności osoby przebywającej w schronisku. Ponieśliśmy wydatki w wys. **32 611,58 zł** Wpływy z tyt. ustalonej odpłatności w wys. 18.032,19 zł. **PLAN 36 000,00 zł ( wykorzystanie: 90,59 %) – środki własne.**
- **Rozwój oferty edukacyjnej.** W zasobach infrastruktury społecznej gminy znajduje się 4 placówki oświatowe (szkoły podstawowe) **670** uczniów (w tym klasy I-VIII – 491, „0” – 54, przedszkolaki – 125), 5 oddziałów przedszkolnych - przy szkołach, dysponującymi **125** miejscami.
- **Przedsięwzięcia oraz programy:** Gmina przystąpiła do programu „Opieka 75+” edycja 2024 r. na dofinansowanie zadania własnego gminy „usługi opiekuńcze” – otrzymanie dofinansowania na realizację przez gminy usług opiekuńczych i specjalistycznych usług opiekuńczych. Wnioskowana kwota 12 598,00 zł, wydatkowanie w 100 % tj. kwota 12 598,00 zł.
- Gmina przystąpiła do programu „Korpus Wsparcia Seniorów” edycja 2024 r. na dofinansowanie zadania polegającego na zapewnieniu usługi wsparcia na rzecz seniorów w wieku 60 lat i więcej poprzez realizację usług sąsiedzkich. Wnioskowana kwota 14 384,00 zł, wydatkowanie 4 500,00 zł

GOPS jako partner do projektu Funduszy Europejskich dla Pomorza i Kujaw na lata 2021-2027 – Program „Kujawsko – Pomorska Teleopieka” 2024-2027

Działanie 9.3.2 Rozwój usług społecznych.

Dofinansowanie w ramach projektu na rok bieżący – 0,00 zł z uwagi na ponoszenie kosztów przez ROPS w Toruniu; - 9 opasek w użytkowaniu (20 osób skorzystało z projektu- narastająco).

Gmina przystąpiła w roku 2024 do Programu „Opieka wytchnieniowa dla Jednostek Samorządu Terytorialnego – edycja 2024” na pokrycie kosztów związanych z objęciem wsparcia w ramach opieki wytchnieniowej dla opiekunów osób z niepełnosprawnościami. Programem objęci zostali opiekunowi: 1 opiekun osoby z orzeczeniem o znacznym stopniu niepełnosprawności, 2 rodziców dzieci z orzeczeniem o niepełnosprawności. Zrealizowano łącznie 277 godzin opieki wytchnieniowej.

Koszty obsługi programu w kwocie 277,00 zł przeznaczono na zakup art. biurowych.

**Wnioskowano o środki w wysokości 47 838,00 zł wykorzystano 14 127,00 zł.**

- **GOPS w Chełmnie** realizował gminne programy:  
Gminny Program Przeciwdziałania Przemocy Domowej i Ochrony Osób Doznających Przemocy Domowej na lata 2024 -2030 przyjętego uchwałą Rady Gminy Chełmno Nr XXXIX/338/24 z dnia 4 kwietnia 2024 roku.  
Program Wspierania Rodziny w Gminie Chełmno na lata 2023-2025 przyjętego uchwałą Nr XXXII/281/23 Rady Gminy Chełmno z dnia 30 marca 2023 r.
- **Dostęp do poradnictwa psychologicznego** ( porady psychologa 1X w miesiącu).
- **Mieszkańcy Gminy Chełmno mają zapewniony dostęp do usług świadczonych w Środowiskowym Domu Samopomocy w Chełmnie oraz Warsztatach Terapii Zajęciowej w Chełmnie.** Ze wskazanego wsparcia instytucjonalnego korzysta mieszkańców( 6 + 2).

## **Dobrze funkcjonujący rynek pracy**

**Zwiększenie wsparcia dla osób bezrobotnych**

- Urząd Gminy Chełmno organizował staże zawodowe, prace interwencyjne i roboty publiczne w tym:
  - w ramach robót publicznych zatrudnionych zostało 13 osób na łącznie 72,5 miesięcy. Średnie zatrudnienie 5,58 miesięcy.
  - nie aktywizowano osób w ramach staży zawodowych.
  - GOPS w Chełmnie nie organizował prac społecznie użytecznych.

Pracownicy socjalni informowali indywidualnie o ofertach pracy, targach pracy i szkoleniach oferowanych przez Powiatowy Urząd Pracy w Chełmnie

Liczba osób/ rodzin korzystających z pomocy społecznej z powodu bezrobocia w Gminie Chełmno zmniejszyła się, tak wynika z danych będących w posiadaniu GOPS Chełmno. ( 2023 – 42, 2024- 31). Jednym z zaobserwowanych czynników mających wpływ na zmniejszanie się ilości osób korzystających z pomocy społecznej z powodu bezrobocia jest zwiększająca się oferta pracy.

### **Aktywizacja i integracja społeczna**

- Nieformalny klub seniora w Gminie Chełmno – realizacja zadań dla seniorów (min. 1 x na msc.) z dziedziny integracji, aktywizacji , kultury i sportu” – 120 osób,

- Funkcjonujące Kluby sportowe: Błękitni Podwiesk, Gwiazda Tartak Starogród (połączyli się) ( zrzeszający zarówno dzieci, młodzież, jaki i dorosłych),

- Funkcjonowanie Kół Gospodyń Wiejskich (Bieńkówka , Starogród, Kolno, Dolne Wymiary, Klamry),

- Spotkania integracyjno- edukacyjnych, rekreacyjnych, sportowych dla – dzieci, osób dorosłych, seniorów:

Gminny Dzień Dziecka – 2 szt. (integracyjne, rekreacyjne)

Dożynki - 1 szt. (integracyjne, rekreacyjne)

Wianki nad Wisły Doliną (Bieńkówka)(integracyjne, rekreacyjne)

Festiwal Produktów Lokalnych – 1 szt. (integracyjne, rekreacyjne)

Koncert z okazji Dnia Kobiet – 1 szt. (integracyjne, rekreacyjne)

Sielanka na Górze Zamkowej – 1 szt. (koncert – rekreacja, integracja)

Wigilia Seniorów – 1 szt. (integracyjne, rekreacyjne)

Wieczór z kulturą (film dla seniorów z Gm. Chełmno w kinoteatrze Rondo)- 1 szt. (integracyjne, rekreacyjne),

- Zawody strażackie – eliminacje gminne (dzieci i dorośli, ale tylko z OSP) – 1 szt. (edukacyjne, sportowe) - również się odbyły, dodatkowo w październiku przy udziale LGD Vistula odbył się piknik integracyjny z OSP, z pokazami i poczęstunkiem

konkursy dla dzieci Bezpieczeństwo w Ruchu Drogowym i Turniej Wiedzy Pożarniczej (można podciągnąć trochę pod spotkanie integracyjno-edukacyjne) – 2 szt.

## **Raport z wykonania i efektów realizacji Gminnego Programu Profilaktyki i Rozwiązywania Problemów Alkoholowych oraz Przeciwdziałania Narkomanii w Chełmnie za 2024 rok**

### ***Cel główny programu:***

Ograniczenie liczby osób pijących szkodliwie i ryzykownie, sięgających po inne środki psychoaktywne oraz przeciwdziałanie uzależnieniom behawioralnym poprzez podjęcie działań profilaktycznych skierowanych do dzieci i młodzieży oraz dorosłych mieszkańców Gminy.

### ***Celami operacyjnymi Programu są:***

1. **Wspieranie postaw abstynenckich wśród lokalnej społeczności oraz budowanie systemu profilaktyki i przeciwdziałania uzależnieniom dla mieszkańców Gminy.**
  - 1) **Ograniczenie dostępności napojów alkoholowych dla dzieci i młodzieży;**
    - a) **kontynuowanie prowadzenia dla dzieci i młodzieży programów z zakresu profilaktyki alkoholizmu i narkomanii, przeciwdziałania przemocy, promocji zdrowia oraz bezpieczeństwa:**

- dofinansowanie dla Szkoły Podstawowej w Starogrodzie na zakup warsztatu profilaktyczno - muzycznego pt. „Cyberpułapka, czyli więzienie bez krat” w kwocie 1 900,00 zł,
- zakup warsztatu profilaktycznego pt.: Uzależnienia od smartfonów, gier komputerowych i internetu” na wniosek Szkoły Podstawowej w Starogrodzie w kwocie 800,00 zł,

**b) rozwijanie oferty alternatywnych i atrakcyjnych form spędzania czasu wolnego dla dzieci i młodzieży oraz promowanie udziału w tych formach w społeczności lokalnej:**

- Gminny Dzień Dziecka w Starogrodzie i Podwiesku dofinansowanie w łącznej kwocie 9 000,00 zł.
- dofinansowanie imprezy integracyjnej „Dzień Łunawiaka” w kwocie 2 500,00 zł.
- sfinansowanie turnusu profilaktycznego dla 10 dzieci z rodzin dysfunkcyjnych, zagrożonych uzależnieniem na wniosek Gminnego Ośrodka Pomocy Społecznej w Chełmnie w kwocie 18 000,00 zł.

**c) ograniczenie spożycia alkoholu przez mieszkańców gminy Chełmno:**

- dofinansowanie organizacji Dnia Trzeźwości organizowanego przez Wojewódzki Szpital dla Nerwowo i Psychiczenie Chorych w Świeciu w kwocie 800,00 zł.

Celem przedsięwzięcia jest integracja środowiska osób trzeźwiejących oraz ich rodzin, uczenie się poprzez wzajemne dzielenie się swoimi doświadczeniami, przekazywanie wiedzy, udzielanie sobie wsparcia i motywowanie osób jeszcze leczących się bądź z krótszym okresem abstynencji od alkoholu, czy innych środków do dalszego trzeźwienia. W Dniu trzeźwości wzięli udział także mieszkańcy gminy Chełmno,

**d) rozpowszechnianie wiedzy na temat szkodliwości nadmiernego spożycia alkoholu, choroby alkoholowej, skutkach społecznych i zdrowotnych oraz o możliwości uzyskania pomocy:-**

- Zakup materiałów edukacyjnych oraz opłata za „Niebieską Linie”:  
Opłacono kwotę 302,05 zł jako dofinansowanie Kujawsko-Pomorskiej „Niebieskiej Linii” Pogotowia dla ofiar Przemocy w rodzinie. Dofinansowanie w ramach Porozumienia pomiędzy Województwem Kujawsko-Pomorskim, a Gminą Chełmno z 2016 roku, którego przedmiotem jest współpraca dotycząca wspólnej realizacji i wspólnego uczestnictwa w finansowaniu zadania o nazwie - Kujawsko-Pomorska „Niebieska Linia” Pogotowie dla ofiar Przemocy w rodzinie, udzielające bezpłatnej pomocy dla osób

doznających przemocy, stosujących przemoc oraz specjalistów pracujących w tym obszarze.

Gmina Chełmno podpisała Porozumienie o współpracy dotyczące wspólnej realizacji i wspólnego uczestniczenia w finansowaniu zadania o nazwie – Kujawsko-Pomorska Niebieska Linia Pogotowie dla Osób Doznających Przemocy Domowej. Wykonując uchwałę Sejmiku Województwa Kujawsko-Pomorskiego Nr 84/99 z dnia 10 maja 1999 r. w sprawie Programu Profilaktyki dla Województwa Kujawsko-Pomorskiego, zgodnie z ustawą z dnia 26 października 1982 r. o wychowaniu w trzeźwości i przeciwdziałaniu alkoholizmowi oraz Narodowym Programem Profilaktyki i Rozwiązywania Problemów Alkoholowych, Zarząd Województwa Kujawsko-Pomorskiego uruchomił Telefon Pogotowia dla Ofiar Przemocy w Rodzinie „Niebieska Linia”, nr 0 800 154 030 (obecnie 800 154 030). Kujawsko-Pomorska Niebieska Linia Pogotowie dla Osób Doznających Przemocy Domowej, obsługiwana jest przez wykwalifikowanych konsultantów, których zapewnia Województwo, a nad którymi merytoryczny nadzór sprawuje Naczelnik Wydziału Polityki Społecznej w Departamencie Spraw Społecznych i Zdrowia Urzędu Marszałkowskiego Województwa Kujawsko-Pomorskiego w Toruniu.

- dofinansowanie wydarzenia: „Wigilia dla seniorów” w miejscowości Bieńkówka dla seniorów z terenu Gminy Chełmno w kwocie 3 000,00 zł.

**e) organizowanie i udział w szkoleniach z zakresu profilaktyki uzależnień, przeciwdziałania przemocy i ochrony zdrowia dla osób i podmiotów świadczących pomoc i wsparcie mieszkańcom w kryzysie:**

- dofinansowanie spotkania szkoleniowo- informacyjnego z zakresu przeciwdziałania alkoholizmowi i negatywnych skutków spożywania alkoholu z Lechem Dyblikiem w Świelicy wiejskiej w Nowych Dobrach w kwocie 3 000,00zł.

- Członkowie Komisji wzięli udział w szkoleniach:

- VIII Powiatowej Konferencji Szkoleniowej pn. „Współpraca instytucji w zakresie przeciwdziałania przemocy domowej i zapobiegania uzależnieniom” w dniach 14-15 marca 2024 r. – 3 członków - w kwocie 1 680,00 zł.

- Szkolenie dla nowego członka Komisji „ Rola i zadania KRPA – szkolenie dla nowych i obecnych członków GKPPA” w dniu 17 września 2024 r. – 1 członek – 0,00 zł, szkolenie w ramach promocji.

- sfinansowanie studiów podyplomowych – 1 członek: w zakresie „Profilaktyka i rozwiązywanie problemów uzależnień w społecznościach lokalnych” – 6 800,00 zł.

- Przewodniczący uczestniczył w bezpłatnej organizowanej przez Urząd Marszałkowski Województwa Kujawsko-Pomorskiego Naradzie Pełnomocników/Koordinatorów Gminnych Programów Rozwiązywania Problemów Uzależnień oraz Członków Gminnych Komisji Rozwiązywania Problemów Alkoholowych, Miejsce: Hotel Filmar, ul. Grudziądzka 39-43, Toruń, Termin: 18 października 2024 r. – wydatkowane środki to koszt podróży służbowej w wysokości 136,70 zł

## **2) Ograniczenie liczby kierowców pod wpływem alkoholu.**

- Akcja bezpieczny kierowca - Zakup 100 pakietów materiałów profilaktycznych: Pakiet Kierowca , przekazanych KPP w Chełmnie celem przekazania kierowcom podczas kontroli trzeźwości na terenie gminy Chełmno. Na ten cel wydatkowano środki w kwocie 2 500,00 zł.

W dniu 28 października 2024 roku „Funkcjonariusze ruchu drogowego przeprowadzili działania, których celem było wyeliminowanie z ruchu drogowego nietrzeźwych kierujących, ale nie tylko. Kierowcy otrzymali od policjantów gadżety i materiały profilaktyczne, które zostały zakupione przez Gminną Komisję Profilaktyki i Rozwiązywania Problemów Alkoholowych i Przeciwdziałania Narkomanii . Przy okazji tych działań, mundurowi z Chełmna wspólnie Gminną Komisją Profilaktyki i Rozwiązywania Problemów Alkoholowych i Przeciwdziałania Narkomanii Urzędu Gminy w Chełmnie przeprowadzili lokalną kampanię na rzecz walki z alkoholizmem. Policjanci wręczali zakupione przez gminną komisję profilaktyki pakiety z materiałami i gadżetami profilaktycznymi.

Inicjatywa została pozytywnie odebrana przez kierujących, którzy przyznali, że docieranie do poszczególnych grup społecznych jest dobrą formą edukowania całego społeczeństwa. Dlatego też działania w takiej formie będą prowadzone w przyszłości.

**3) Rozpowszechnianie wiedzy na temat szkodliwości nadmiernego spożycia alkoholu, choroby alkoholowej, skutkach społecznych i zdrowotnych oraz o możliwości uzyskania pomocy.**

**4)Prowadzenie kontroli punktów sprzedaży napojów alkoholowych w zakresie przestrzegania zasad i warunków korzystania z zezwolenia na sprzedaż napojów alkoholowych, a w szczególności sprzedaży alkoholu nieletnim - 6 kontroli przeprowadzonych przez Zespół Kontroli Rynku.**

**4) Opiniowanie wniosków związanych z wydawaniem zezwoleń na sprzedaż napojów alkoholowych w zakresie zgodności lokalizacji punktu sprzedaży z przepisami prawa miejscowego- wydano 6 opinii na w drodze Postanowienia.**

**2. Rozwijanie istniejących form terapii i rehabilitacji dla osób uzależnionych, a także zapewnienie dostępu do specjalistycznego poradnictwa i wsparcia.**

1) Przeciwdziałanie uzależnieniom w rodzinie poprzez zwiększenie dostępności do pomocy specjalistów oraz wsparcie osób doświadczających tego problemu.

- Dyżur psychologa – 4 200,000 zł

- Dyżur członka Komisji w Urzędzie Gminy w Chełmnie

2) Zwiększenie dostępności do usług terapeutycznych i rehabilitacyjnych dla osób dotkniętych uzależnieniem od alkoholu i/lub narkotyków, współuzależnieniem oraz ich dzieci.

- W ramach tego zadania poniesiono koszty z tytułu odpłatnego świadczenia usług dla mieszkańców gminy w zakresie profilaktyki i rozwiązywania problemów uzależnień w obiekcie Miejskiego Ośrodka Profilaktyki i Rozwiązywania Uzależnień Urzędu Miasta w Chełmnie mieszczącego się przy ul. Kamionka 3, w którym funkcjonuje „PRO-MYK” Poradnia Terapii Uzależnienia od Alkoholu i Współuzależnienia od Innych Uzależnień, w której pełnią dyżury terapeuci uzależnień, dokonywana jest diagnoza w przedmiocie uzależnienia od alkoholu ( konsultacje lekarskie, psychologiczne, prowadzona jest terapia uzależnień i współuzależnieni, sesje indywidualne - mitingi – DDA.

Mieszkańcy Gminy Chełmno mogą nieodpłatnie korzystać ze wsparcia terapeutów uzależnienia od alkoholu, narkotyków i innych uzależnień (podpisane zostało w tym zakresie porozumienie międzygminne) wydatkowano kwotę - 25 840,00 zł.

**4) Podniesienie skuteczności motywowania do podjęcia i kontynuowania leczenia odwykowego osób uzależnionych od alkoholu i/lub narkotyków z gminy Chełmno:**

- W 2024 r. nie prowadzono procedury postępowania w sprawie zobowiązania do leczenia odwykowego, Zespół Interwencyjno motywacyjny przeprowadził 1 rozmowę motywującą do podjęcia leczenia,

- Komisja ustaliła, iż Prokuratura Rejonowa w Chełmnie prowadziła 12 postępowań w sprawie zobowiązania do leczenia odwykowego wobec mieszkańców Gminy Chełmno
- członek komisji został powołany przez Zespołu Interdyscyplinarnego ds. Przeciwdziałania Przemocy Domowej w Gminie Chełmno do 6 grup diagnostyczno pomocowych w ramach prowadzonych procedur "Niebieskie Karty" i uczestniczył w posiedzeniach tych grup.
- wynagrodzenia członków Komisji - 15 282,00 zł

### **3. Stałe monitorowanie skali problemów uzależnień w Gminie i rozpoznawanie środowisk dotkniętych tym problemem oraz szczególnie narażonych na zjawisko uzależnienia.**

Podnoszenie kompetencji służb zajmujących się problematyką uzależnień, profilaktyki, przemocy - szkolenie - udział przewodniczącego. Sfinansowanie 2-semestralnych studiów podyplomowych „Profilaktyka i rozwiązywanie problemów uzależnień w społecznościach lokalnych”. dla członka Komisji w kwocie 6 800,00 zł.

#### **Ponadto:**

1. Na terenie Gminy Chełmno - Liczba punktów sprzedaży napojów alkoholowych w gminie (stan na 31 grudnia):
  - poza miejscem sprzedaży (sklepy) – 10
  - przeznaczonych do spożycia w miejscu sprzedaży (lokale gastronomiczne) – 2
3. Liczba jednorazowych zezwoleń na sprzedaż napojów alkoholowych wydanych w roku sprawozdawczym: 9 ( przedsiębiorcom posiadającym zezwolenie)
4. Liczba zezwoleń na sprzedaż napojów alkoholowych w roku sprawozdawczym - poza miejscem sprzedaży - 30, w miejscu sprzedaży - 2
5. Liczba wygaszonych w roku sprawozdawczym zezwoleń na sprzedaż napojów alkoholowych — ogółem oraz według podanych poniżej kategorii przyczyn: 1
6. Wartość sprzedaży alkoholu w roku sprawozdawczym:
  - do 4,5% oraz piwa - **2 328 271,14 zł**

- Od 4,5 % do 18% bez piwa- 172 236,61 zł

- powyżej 18% - 1 716 138,00 zł

Razem: 4 216 646,67 zł.

Zatem w przeliczeniu na 1 mieszkańca wartość środków przeznaczanych na alkohol wyniosła w 2024 roku - 694 zł.

7. Gmina Chełmno na Izbę Wytrzeźwień w Toruniu przekazała kwotę – 6 000,00 zł ( środki własne).

8. Środki finansowe z opłat os sprzedaży napojów alkoholowych w opakowaniach jednostkowych o ilości nominalnej napoju nieprzekraczającej 300 ml :

- uzyskanych – 23 283,23 zł,

- niewykorzystanych – 0,00 zł

### Informacje dodatkowe

- W 2024 r. uzyskano z tytułu opłat za korzystanie z zezwoleń na sprzedaż napojów alkoholowych łączną wysokość środków w kwocie 94 711,35 zł
- Wartość alkoholu sprzedanego w okresie od 2021r. do 2024 r. na terenie Gminy Chełmno na podstawie Oświadczeń złożonych przez przedsiębiorców prowadzących sprzedaż napojów alkoholowych:

#### 2021 rok

do 4,5%(oraz piwa)	od 4,5 do 18% (z wyjątkiem piwa)	powyżej 18%	razem
(w PLN) 1 817 196,00	(w PLN) 62 946,00	(w PLN) 933 469,00	(w PLN) 2 813 611,00

#### 2022 rok

do 4,5%(oraz piwa)	od 4,5 do 18% (z wyjątkiem piwa)	powyżej 18%	razem
(w PLN) 2 364 319,00	(w PLN) 186 599,00	(w PLN) 1 607 314,00	(w PLN) 4 158 232,00

**2023 rok**

do 4,5%(oraz piwa)	od 4,5 do 18% (z wyjątkiem piwa)	powyżej 18%	razem
(w PLN) 2 693 383,53	(w PLN) 199 020,00	(w PLN) 1 786 932,91	(w PLN) 4 679 336,74

**2024 rok**

do 4,5%(oraz piwa)	od 4,5 do 18% (z wyjątkiem piwa)	powyżej 18%	razem
(w PLN) 2 328 271,14	(w PLN) 172 236,61	(w PLN) 1 716 138,92	(w PLN) 4 216 646,67

Jak pokazują przedstawiane dane wartość alkoholu sprzedanego na terenie Gminy Chełmno uległa zmniejszeniu.

**Wpływy z opłat : 94 711,35 zł** (z opłat za zezwolenia w 2024 r.)

**Środki niewykorzystane z poprzednich lat: 19 286,10 zł**

**Budżet: 113 997,45 zł** (faktyczne wpływy z opłat oraz niewykorzystane środki z lat poprzednich)

**Wydatkowane środki: 98 440,75 zł**

**Wykonanie: 82,84 %**

### **XIII. Realizacja uchwał Rady Gminy Chełmno i Zarządzeń Wójta Gminy Chełmno**

W 2024 roku Rada Gminy Chełmno obradowała 10 razy i zostały podjęte 71 uchwały:

1. Uchwała Nr XXXVIII/332/24 o zmianie uchwały w sprawie uchwalenia budżetu Gminy Chełmno na 2024 rok.
2. Uchwała Nr XXXVIII/333/24 w sprawie zmiany Wieloletniej Prognozy Finansowej Gminy Chełmno na lata 2024-2031.
3. Uchwała Nr XXXVIII/334/24 w sprawie uchylenia uchwały w sprawie poboru podatków: rolnego, leśnego, od nieruchomości w drodze inkasa, wynagrodzenia inkasentów oraz określenia wynagrodzenia inkasentów.
4. Uchwała Nr XXXVIII/335/24 w sprawie uchwalenia Gminnego Programu Profilaktyki i Rozwiązywania Problemów Alkoholowych oraz Przeciwdziałania Narkomanii na lata 2024-2027.
5. Uchwała Nr XXXIX/336/24 zmieniająca uchwałę w sprawie uchwalenia budżetu Gminy Chełmno na 2024 rok.
6. Uchwała Nr XXXIX/337/24 zmieniająca uchwałę w sprawie Wieloletniej Prognozy Finansowej Gminy Chełmno na lata 2024-2031.
7. Uchwała Nr XXXIX/338/24 w sprawie przyjęcia Gminnego Programu Przeciwdziałania Przemocy Domowej i Ochrony Osób Doznających Przemocy Domowej w Gminie Chełmno na lata 2024-2030.
8. Uchwała Nr XXXIX/339/24 w sprawie zgody na zawarcie Porozumienia Międzygminnego pomiędzy Gminą Chełmno a Gmina Miasta Chełmno w zakresie współpracy w realizacji zadań związanych z profilaktyką i rozwiązywaniem problemów alkoholowych oraz integracji społecznej osób uzależnionych od alkoholu oraz przeciwdziałaniem narkomanii.
9. Uchwała Nr XXXIX/340/24 w sprawie usług opiekuńczych.
10. Uchwała Nr XXXIX/341/24 w sprawie przyjęcia programu opieki nad zwierzętami bezdomnymi oraz zapobiegania bezdomności zwierząt w Gminie Chełmno na 2024 rok.
11. Uchwała Nr XXXIX/342/24 w sprawie nabycia nieruchomości położonych w Klamrach. Uchwała Nr XXXIX/343/24 w sprawie przystąpienia do sporządzenia miejscowego planu zagospodarowania przestrzennego na terenie położonego w sąsiedztwie drogi gminnej nr 060123C w miejscowości Klamry.

12. Uchwała Nr XXXIX/344/24 w sprawie uchwalenia miejscowego planu zagospodarowania przestrzennego dla działki położonej w miejscowości Kałdus – gmina Chełmno.
13. Uchwała Nr I/1/24 w sprawie wyboru przewodniczącego Rady Gminy Chełmno.
14. Uchwała Nr I/2/24 w sprawie wyboru wiceprzewodniczącego Rady Gminy Chełmno.
15. Uchwała Nr I/3/24 w sprawie powołania stałej Komisji Budżetu i Finansów i ustalenia jej składu osobowego.
16. Uchwała Nr I/4/24 w sprawie powołania stałej Komisji Rolnictwa i Infrastruktury i ustalenia jej składu osobowego.
17. Uchwała Nr I/5/24 w sprawie powołania stałej Komisji Spraw Socjalnych i Samorządowych i ustalenia jej składu osobowego.
18. Uchwała Nr I/6/24 w sprawie powołania stałej Komisji Rewizyjnej i ustalenia jej składu osobowego.
19. Uchwała Nr I/7/24 w sprawie powołania stałej Komisji Skarg, Wniosków i Petycji i ustalenia jej składu osobowego.
20. Uchwała Nr I/8/24 w sprawie wyboru przewodniczącego Komisji Budżetu i Finansów.
21. Uchwała Nr I/9/24 w sprawie wyboru zastępcy przewodniczącego Komisji Budżetu i Finansów.
22. Uchwała Nr I/10/24 w sprawie wyboru przewodniczącego Komisji Rolnictwa i Infrastruktury.
23. Uchwała Nr I/11/24 w sprawie wyboru zastępcy przewodniczącego Komisji Rolnictwa i Infrastruktury.
24. Uchwała Nr I/12/24 w sprawie wyboru przewodniczącego Komisji Spraw Socjalnych i Samorządowych.
25. Uchwała Nr I/13/24 w sprawie wyboru zastępcy przewodniczącego Komisji Spraw Socjalnych i Samorządowych.
26. Uchwała Nr I/14/24 w sprawie wyboru przewodniczącego Komisji Rewizyjnej.
27. Uchwała Nr I/15/24 w sprawie wyboru zastępcy przewodniczącego Komisji Rewizyjnej. Uchwała Nr I/16/24 w sprawie wyboru przewodniczącego Komisji Skarg, Wniosków i Petycji.
28. Uchwała Nr I/17/24 w sprawie wyboru zastępcy przewodniczącego Komisji Skarg, Wniosków i Petycji.
29. Uchwała Nr I/18/24 w sprawie powołania i ustalenia składu osobowego doraźnej Komisji Statutowej.
30. Uchwała Nr I/19/24 w sprawie wyboru przewodniczącego Komisji Statutowej.

31. Uchwała Nr I/20/24 w sprawie wyboru zastępcy przewodniczącego Komisji Statutowej. Uchwała Nr I/21/24 w sprawie wynagrodzenia Wójta Gminy Chełmno.
32. Uchwała Nr I/22/24 w sprawie ustalenia wysokości diet dla Radnych Gminy Chełmno oraz zasad jej wypłacania.
33. Uchwała Nr I/23/24 w sprawie ustalenia wysokości diety przysługującej Przewodniczącemu Rady Gminy Chełmno oraz zasad jej wypłacania.
34. Uchwała Nr I/24/24 o zmianie uchwały w sprawie uchwalenia budżetu Gminy Chełmno na 2024 rok.
35. Uchwała Nr I/25/24 w sprawie zmiany Wieloletniej Prognozy Finansowej Gminy Chełmno na lata 2024-2031.
36. Uchwała Nr I/26/24 w sprawie przyjęcia do realizacji Programu „Opieka wytchnieniowa” dla jednostek samorządu terytorialnego – edycja 2024.
37. Uchwała Nr I/27/24 w sprawie przyjęcia „Lokalnego programu Wspierania Edukacji uzdolnionych Dzieci i Młodzieży Szkół prowadzonych przez Gminę Chełmno
38. Uchwała Nr I/28/24 w sprawie określenia szczegółowych warunków wspierania edukacji uzdolnionych dzieci i młodzieży pobierających naukę na terenie Gminy Chełmno, formy i zakresu tego wsparcia oraz trybu postępowania w tych sprawach.
39. Uchwała Nr I/29/24 w sprawie wyznaczenia dodatkowego przedstawiciela Rady Gminy w Zgromadzeniu Związku Komunalnego Gmin Powiatu Chełmińskiego.
40. Uchwała II/30/24 w sprawie udzielenia Wójtowi Gminy Chełmno wotum zaufania.
41. Uchwała II/31/24 w sprawie zatwierdzenia sprawozdania finansowego wraz ze sprawozdaniem z wykonania budżetu Gminy Chełmno za 2023 rok.
42. Uchwała II/32/24 w/s udzielenia absolutorium Wójtowi Gminy Chełmno.
43. Uchwała II/33/24 zmieniająca uchwałę w sprawie uchwalenia budżetu Gminy Chełmno na 2023 rok.
44. Uchwała II/34/24 zmieniająca uchwałę w sprawie Wieloletniej Prognozy Finansowej Gminy Chełmno na lata 2024-2031.
45. Uchwała II/35/24 w sprawie udzielenia pomocy finansowej Gminie Miasta Toruń na realizację zadania pn.: „Rozwój transportu publicznego na obszarze MOFT”.

46. Uchwała II/36/24 w sprawie udzielenia pomocy finansowej Powiatowi Chełmińskiemu na realizację zadania pn.: „Zastrzyk zdrowia dla administracji publicznej powiatu chełmińskiego”.
47. Uchwała II/37/24 w sprawie udzielenia dotacji celowych na prace konserwatorskiej, restauratorskie i roboty budowlane przy zabytku wpisanym do rejestru zabytków.
48. Uchwała II/38/24 w sprawie wyrażenia zgody/ nie wyrażenia zgody na rozwiązanie stosunku pracy.
49. Uchwała II/39/24 w sprawie ogłoszenia zamiaru likwidacji Filii Biblioteki Publicznej w Starogrodzie oraz ogłoszenia zamiaru zmiany Statutu Gminnej Biblioteki Publicznej w Starogrodzie.
50. Uchwała II/40/24 w sprawie udzielenia zgody na zmianę wysokości udziałów w nieruchomości wspólnej w Nowych Dobrach.
51. Uchwała II/41/24 w sprawie Programu Opieki nad zabytkami Gminy Chełmno na lata 2024-2027.
52. Uchwała III/42/24 o zmianie uchwały w sprawie uchwalenia budżetu Gminy Chełmno na 2024 rok.
53. Uchwała III/43/24 w sprawie zmiany Wieloletniej Prognozy Finansowej Gminy Chełmno na lata 2024-2031.
54. Uchwała III/44/24 w sprawie przystąpienia do sporządzenia planu ogólnego gminy Chełmno.
55. Uchwała III/45/24 w sprawie wyrażenia zgody na zbycie nieruchomości położonej w Wielkich Łunawach w drodze bezprzetargowej.
56. Uchwała III/46/24 zmieniająca uchwałę w sprawie uchwalenia budżetu Gminy Chełmno na 2024 rok.
57. Uchwała III/47/24 zmieniająca uchwałę w sprawie Wieloletniej Prognozy Finansowej Gminy Chełmno na lata 2024-2031.
58. Uchwała III/48/24 o zmianie uchwały Nr XXXVI/314/23 Rady Gminy Chełmno z dnia 23 listopada 2023 roku w sprawie określenia zasad udzielania dotacji na prace konserwatorskie, restauratorskie lub roboty budowlane przy zabytku wpisanym do rejestru zabytków lub znajdującym się w gminnej ewidencji zabytków położonym na obszarze Gminy Chełmno. Uchwała Nr V/50/24 Rady Gminy Chełmno z dnia 8 listopada 2024 r. o zmianie uchwały w sprawie uchwalenia budżetu Gminy Chełmno na 2024 rok.
59. Uchwała Nr V/51/24 Rady Gminy Chełmno z dnia 8 listopada 2024 r. w sprawie zmiany
60. Uchwała Nr V/52/24 Rady Gminy Chełmno z dnia 8 listopada 2024 r. w zmieniająca uchwałę nr II/37/24 Rady Gminy Chełmno z dnia

- 13 czerwca 2024 r. sprawie udzielenia dotacji celowych na prace konserwatorskie, restauratorskie i roboty budowlane przy zabytku wpisanym do rejestru zabytków Wieloletniej Prognozy Finansowej Gminy Chełmno na lata 2024-2034.
61. Uchwała Nr VI/55/24 Rady Gminy Chełmno z dnia 28 listopada 2024 r. o zmianie uchwały w sprawie uchwalenia budżetu Gminy Chełmno na 2024 rok.
  62. Uchwała Nr VI/57/24 Rady Gminy Chełmno z dnia 28 listopada 2024 r. w sprawie obniżenia średniej ceny skupu żyta do celów wymiaru podatku rolnego na 2025 rok.
  63. Uchwała Nr VI/58/24 Rady Gminy Chełmno z dnia 28 listopada 2024 r. w sprawie określenia wysokości stawek podatku od nieruchomości na rok 2025.
  64. Uchwała Nr VI/59/24 Rady Gminy Chełmno z dnia 28 listopada 2024 r. w sprawie określenia wysokości stawek podatku od środków transportowych na 2025 rok.
  65. Uchwała Nr VI/61/24 Rady Gminy Chełmno z dnia 28 listopada 2024 r. w sprawie określenia rodzaju świadczeń przyznawanych w ramach pomocy zdrowotnej dla nauczycieli oraz warunków i sposobu ich przyznawania.
  66. Uchwała Nr VI/62/24 Rady Gminy Chełmno z dnia 28 listopada 2024 r. w sprawie określenia zasad udzielenia i rozliczenia dotacji celowej na dofinansowanie realizacji przydomowych oczyszczalni ścieków na terenie gminy Chełmno.
  67. Uchwała Nr VII/65/24 Rady Gminy Chełmno z dnia 19 grudnia 2024 r. w sprawie uchwalenia budżetu Gminy Chełmno na 2025 rok.
  68. Uchwała Nr VII/67/24 Rady Gminy Chełmno z dnia 19 grudnia 2024 r. w sprawie udzielenia pomocy finansowej Gminie Miasta Toruń na realizację zadania pn.: „Rozwój transportu publicznego na obszarze MOFT”.
  69. Uchwała Nr VII/68/24 Rady Gminy Chełmno z dnia 19 grudnia 2024 r. w sprawie udzielenia dotacji celowych na prace konserwatorskie, restauratorskie i roboty budowlane przy zabytku wpisanym do rejestru zabytków.
  70. Uchwała Nr VII/69/24 Rady Gminy Chełmno z dnia 19 grudnia 2024 r. w sprawie udzielenia dotacji celowej na pokrycie kosztów pobytu w Izbie Wytrzeźwień w Toruniu.
  71. Uchwała Nr VII/70/24 Rady Gminy Chełmno z dnia 19 grudnia 2024 r. w sprawie udzielenia pomocy finansowej Gminie Stolno na

realizację zadania pn.: „Nowa jakość kształcenia w szkołach podstawowych Gminy Stolno”.

#### **XIV. Współpraca innymi społecznościami samorządowymi:**

Gmina Chełmno jest członkiem następujących związków i stowarzyszeń:

- Związek Gmin Wiejskich Rzeczypospolitej Polskiej;
- Związek Komunalny Gmin Powiatu Chełmińskiego;
- Kujawsko – Pomorskie Samorządowe Stowarzyszenie **Salutaris**;
- Lokalna Grupa Działania Vistula Terra Culmensis;
- Konwent Wójtów Województwa Kujawsko – Pomorskiego.